

SEZNAM DOKLADŮ

Úprava horní části Vratislavova náměstí v Novém Městě na Moravě

1. **Město Nové Město na Moravě**, Vratislavovo nám. 103, 592 31 Nové Město na Moravě
2. **Městský úřad Nové Město na Moravě**, odbor stavební a životního prostředí, Vratislavovo nám. 103, 592 31 Nové Město na Moravě
3. **Národní památkový ústav**, Hradecká 6, 588 56 Telč
4. **Městský úřad Nové Město na Moravě**, odbor dopravy a vnitřních věcí, Vratislavovo nám. 103, 592 31 Nové Město na Moravě
5. **Policie České republiky, DI**, nám. Republiky 69/8, 591 01 Žďár nad Sázavou
6. **Hasičský záchranný sbor kraj Vysočina**, Jamská 4, 591 01 Žďár nad Sázavou
7. **Vodrárenská akciová společnost a.s.**, Studentská 1133, 591 01 Žďár nad Sázavou
8. **Jihomoravská plynárenská, a.s.**, Vysocká 3, 591 01 Žďár nad Sázavou
9. **Telefónica Czech Republic, a.s.**, Za Brumlovkou 266/2, 140 22 Praha
10. **E.ON Česká republika, s.r.o.**, F. A. Gerstnera 2151/6, 370 49 České Budějovice
11. **SELF servis, spol. s r.o.**, Pálavské nám. 11, 628 00 Brno
12. **COMA s.r.o.**, Masarykova 8, 572 01 Polička
13. **SATT a.s.**, Okružní 11, 591 01 Žďár nad Sázavou
14. **Novoměstská teplárenská a.s.**, Hornická 973, 592 31 Nové Město na Moravě
15. **NIPI BEZBARIÉROVÉ PROSTŘEDÍ, o.p.s.**, Žižkova 227/1, 591 01 Žďár nad Sázavou
16. **Římskokatolická farnost Nové Město na Moravě**, Vratislavovo nám. 120, 592 31



Nové Město na Moravě

místostarosta města

Vratislavovo nám. 103,
592 31 Nové Město na Moravě

Ing. Šárka Vrbová
Hlinky 48
603 00 Brno

Naše značka:
MUNNMN/ 53252/2013

Vyřizuje:
Stará Lenka / 566598312

Dne:
30.01.2014

Vyjádření města k projektové dokumentaci pro územní a stavební řízení stavebního záměru – „Úprava horní části Vratislavova náměstí v Novém Městě na Moravě“

Vážená paní,

dne 18.12.2013 jsme obdrželi Vaši žádost o vyjádření města k projektové dokumentaci pro územní a stavební řízení stavebního záměru – „Úprava horní části Vratislavova náměstí v Novém Městě na Moravě“

Město Nové Město na Moravě, na základě stanovisek předložených dotčenými správci města, s předloženým záměrem souhlasí a požaduje dodržení níže uvedených podmínek jednotlivých správců majetku města.

Správa místních komunikací (MK)

Souhlasíme s předloženým záměrem stavebních úprav ploch v horní části Vratislavova náměstí dle návrhu v příložené projektové dokumentaci, pro jednotlivé stupně řízení. V rámci těchto úprav dojde k dílčím úpravám vozovky a pochůzích ploch v prostorech parku za kostelem a blízkém okolí, včetně úpravy přechodu pro chodce k I.ZŠ. Bez dalších připomínek.

Správa veřejného osvětlení (VO)

Souhlasíme s předloženým upraveným návrhem umístění sítě VO v revitalizovaném prostoru dle příložené projektové dokumentace. V zájmovém prostoru připravovaných stav.úprav se v současnosti nachází zařízení (zemní kabelové vedení a stožáry VO) v majetku a správě města. Toto zařízení nebude při realizaci úprav dotčeno, s výjimkou stávajícího stožáru VO u budoucího rozšířeného parkoviště před objektem č.p.3. Z tohoto stožáru požadujeme přivést napájecí kabel pro dobíjení akumulátoru sousedního přeloženého parkovacího automatu. Výběr vhodných typů stožárů a svítidel na osvětlení rekonstruovaného prostoru je nutné konzultovat a odsouhlasit kromě města i s památkovým ústavem.

TELEFON	FAX	E-mail	BANKOVNÍ SPOJENÍ	IČO / DIČ	ÚŘEDNÍ DNY
566 598 300	566 598 305	posta@nmnm.cz	KB Žďár nad Sázavou č.ú.19-1224751/0100	00294900 CZ00294900	PO, ST: 8 ⁰⁰ – 17 ⁰⁰ ČT: 8 ⁰⁰ – 14 ⁰⁰

Správa odpadového hospodářství

S odpady vzniklémi v rámci stavby, bude nakládáno v souladu se zákonem č. 185/2001 Sb. o odpadech, ve znění pozdějších předpisů

Při realizaci stavby bude zajištěn svoz nádob na zbytkový komunální odpad. V případě neprůjezdnosti MK budou nádoby svezeny na dostupné místo.

Správa sportovišť a hřišť

Bez připomínek.

Správa bytového majetku

Bez připomínek.

Správa veřejné zeleně

Při realizaci stavby požadujeme zachovat ochranné pásmo kořenového systému dřevin tj. 2,5 m od paty kmene. Pokud to z nějakého důvodu není technicky možné, požadujeme provádět výkopové práce výhradně ručně a to s ohledem na skutečnost, že v tomto případě nebude dodrženo ochranné pásmo dřevin, jejich kořenového systému. V případě užívání ploch veřejné zeleně, bude před zahájením stavebních prací na odboru investic a správy majetku města MěÚ požádáno o povolení zvláštního užívání veřejného prostranství, ploch veřejné zeleně. Místo výkopu a dotčená plocha stavbou ve veřejné zeleni bude uvedena do původního stavu vč. zhutnění a oseta kvalitním travním semenem.

Správa vodního hospodářství

V řešeném území se nachází stávající hlavní stoka dešťové kanalizace v majetku města Nového Města na Moravě. V rámci provádění stavebních úprav povrchů je nutné v případě změny jejich nivelety provést výškovou úpravu poklopů šachet této kanalizace.

Správa nebytového fondu města

Bez připomínek.

Správa informačního systému města

V případě změny polohopisu nebo výškopisu dotčeného území požadujeme zaměření dle vyhlášky města o digitální technické města. A předání těchto dat v souborech dgn nebo shp.

Dále sdělujeme, že se mezi objekty č.p. 124 I. základní škola a mezi č.p. 1 Horácká galerie nachází optická datová síť města. Její trasu přikládáme jak v tištěné formě a formátu pdf tak v digitální formě ve formátu dgn. V případě prací které by měli za následek odhalení podzemního optického kabelového vedení nebo jeho křížení, bude oddělením informatiky provedeno vytýčení této trasy minimálně 3 dny před začátkem prací. Zhotovitel je povinen před zahájením stavebních nebo udržovacích prací se informovat zda v dané lokalitě nedošlo k nové pokládce podzemních kabelových vedení. Platnost tohoto vyjádření je 6 měsíců ode dne podpisu.

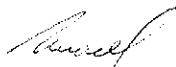
Majetková správa


Bez připomínek.

Územní plánování

Bez připomínek.

S pozdravem


Stanislav Marek
místostarosta města



Městský úřad Nové Město na Moravě

odbor stavební a životního prostředí

Vratislavovo náměstí 103,
592 31 Nové Město na Moravě

Číslo jednací: MUNNMN/4297/2014-8

Nové Město na Moravě 10.3.2014

Z Á V A Z N Ě S T A N O V I S K O

Odbor stavební a životního prostředí MěÚ Nové Město na Moravě, jako místně a věcně příslušný orgán státní památkové péče ve smyslu § 29 zákona č. 20/1987 Sb., o státní památkové péči, ve znění pozdějších předpisů (dále jen „zákon o státní památkové péči“), posoudil podle § 14 zákona o státní památkové péči žádost o vydání závazného stanoviska, kterou dne 29.1.2014 podalo:

Město Nové Město na Moravě, IČO 00294900, Vratislavovo nám. č.p. 103, 592 31 Nové Město na Moravě,

které zastupuje Ing. Šárka Vrbová, Hlinky č.p. 48, 603 00 Brno 3

(dále jen „žadatel“), a na základě tohoto posouzení podle § 14 odst. 2 zákona o státní památkové péči a dle ustanovení § 149 odst. 1 zákona č. 500/2004 Sb., správní řád, ve znění pozdějších předpisů, vydává toto **z á v a z n ě s t a n o v i s k o** ve věci

revitalizace horní části Vratislavova náměstí v Novém Městě na Moravě,
na pozemku parc. č. 136/2, 154, 157 v katastrálním území Nové Město na Moravě,

který se nachází na území **Městské památkové zóny Nové Město na Moravě**, rejstříkové číslo 2104, (vyhlášené JM KNV v Brně k 20.11.1990 ve vyhlášce o prohlášení území historických jader měst za památkové zóny).

Revitalizace, jejímž předmětem je dle projektové dokumentace *Úprava horní části Vratislavova náměstí v Novém Městě na Moravě*, kterou zpracovala Ing. Šárka Vrbová, Hlinky 48, 603 00 Brno, datum 12/2013, dokumentace pro územní řízení, územní souhlas a ohlášení stavby:

- **úprava parku** – v rozsahu stávajícího parku, stávající živé cesty budou nahrazeny cestami s propustným povrchem, tzv. mlatové chodníky. Zpevnění zůstane pouze v místě přechodu pro chodce a u chodníků před kostelem. Obruba lemující park zůstane polohově i výškově zachována;
- **veřejné osvětlení a rozvody NN** – budou zasahovat převážně v oblasti parku, přes komunikaci přejde pouze před sochou Pohřeb v Karpatech pro její osvětlení a pro vybudování zásuvkových rozvaděčů. Druhý přechod bude v místě před galerií;
- **předláždění stávající diagonální komunikace a úpravy parkoviště před obuví a zlatnictvím** – budou provedeny výškové úpravy obrub, úprava nivelety a příčné sklony vozovky;
- **chodníky a mlatové cesty v parku** – nové chodníky budou částečně z šedé dlažební kostky 4/6, z šedé dlažební kostky 10/10 (diagonála a parkoviště) a z bílé dlažební kostky 4/6 (varovný pás);
- **dojde k rozšíření vegetace, odstranění 3 ks jehličnatých stromů před kostelem, sadové úpravy** budou předmětem samostatné projektové dokumentace;
- **v rámci parku bude rozmístěno 15 ks parkových laviček a 4 ks prodejních stánků. V prostoru je dále navrženo 12 ks nových sloupů veřejného osvětlení a 7 ks zásuvkových rozvaděčů;**

je z hlediska zájmů státní památkové péče

p ř í p u s t n á .

Pro provádění obnovy se stanovují tyto podmínky podle § 14 odst. 3 památkového zákona:

1. K předláždění hlavní komunikace bude použita stávající žulová kostka 10/10 cm. Chybějící bude doplněna odpovídajícím druhem dlažby.
2. V dalším stupni projektové dokumentace bude specifikován typ městského mobiliáře (odpadkové koše, lavičky, svítidla) a typ zásuvkových rozvaděčů.

3. Úprava zeleně bude předmětem samostatné projektové dokumentace.

O d ů v o d n ě n í :

Dne 29.1.2014 podal žadatel žádost o vydání závazného stanoviska na výše uvedenou revitalizaci náměstí. Odbor stavební a životního prostředí MěÚ Nové Město na Moravě posoudil předloženou žádost o závazné stanovisko, projednal ji s žadatelem a zástupcem Národního památkového ústavu, územního odborného pracoviště v Telči (dále „NPÚ, ÚOP v Telči“), který byl jako odborná organizace státní památkové péče požádán dne 6.2.2014 o vydání vyjádření k revitalizaci náměstí. Toto vyjádření vydané dne 22.2.2014 pod zn.: NPÚ-372/9908/2014 obdržel odbor stavební a životního prostředí MěÚ Nové Město na Moravě dne 28.2.2014. Ve svém vyjádření NPÚ, ÚOP v Telči projevil souhlas s požadovanou akcí a uvedl podmínky, při jejichž dodržení lze navržené práce realizovat. Odbor stavební a životního prostředí MěÚ Nové Město na Moravě po provedeném posouzení a na základě znalosti současného stavu objektu zjistil, že revitalizaci náměstí lze akceptovat a jejím provedením nejsou ohroženy zájmy chráněné památkovým zákonem. Žadatel byl seznámen s podmínkami uvedenými ve vyjádření NPÚ, ÚOP v Telči a shodně s odborem stavebním a životního prostředí MěÚ Nové Město na Moravě se s nimi ztotožnil, neboť nenavrhnul další doplnění a neuplatnil námítky.

Horní část Vratislavova náměstí je součástí Městské památkové zóny Nové Město na Moravě (dále jen „MPZ“). Důvodem prohlášení MPZ bylo v rámci rozvoje města zachovat jeho kulturně-historické a architektonicko-urbanistické hodnoty historického jádra, jako organické součásti životního prostředí a kulturního dědictví. Mezi chráněné hodnoty patří historický půdorys a jemu odpovídající prostorové a hmotové skladby, městské interiéry včetně povrchu komunikací, historické podzemí, panorama zóny a hlavní dominanty v blízkých i dálkových pohledech, veřejná a vyhrazená zeleň, nemovitě kulturní památky a objekty dotvářející charakter zóny. Park kolem kašny se sochou sv. Anny byl vysazen v roce 1888 na počest čtyřicetiletého panování císaře Františka Josefa I. O jeho založení se zasloužili zejména první ředitel měšťanské školy Josef Šimek a stavitel a pozdější starosta města Josef Sadílek. Dnes tato část slouží jako klidový prostor, místo pro odpočinek, během roku se zde odehrává řada kulturních akcí a zároveň park slouží spojnici mezi Horáckou galerií, autobusovým nádražím a Základní školou. V bezprostřední blízkosti se nachází se řada kulturních památek – kostel sv. Kunhuty, socha sv. Jana Nepomuckého, kašna se sochou sv. Anny, zámek a památník Pohřeb v Karpatech. Prostor parku je ohraničen měšťanskými domy, jejichž prvotní zmínky lze datovat do 13. a 14. století. V 50. letech byla předlážděna diagonální komunikace, která sloužila pro dopravu. Záměrem revitalizace této části náměstí je funkční vymezení jednotlivých ploch s akcentem na hlavní pěší trasu a změnu povrchů v parku.

Stanovené podmínky vychází z podmínek zachování kulturně-historických a urbanisticko-architektonických hodnot historického jádra. Vybrané povrchy odpovídají charakteru tohoto historického území. Cesty v parku za kostelem nebyly původně opatřeny asfaltovým povrchem, byly hliněné s kamennými obrubníky (průzkum cest pod asfaltovým povrchem nebyl prováděn). Tradičně jsou cesty v parcích prováděny hliněné nebo s prašným povrchem, což nejlépe podtrhne historické prostředí původní zástavby. Jako nejvhodnější se jeví provedení mlatového povrchu cestu. Při provozu na tomto typu cesty se z povrchu stále oddělují zrna prachu, takže se chodník nikdy nevyšlape do hladka. Dobře se uklízí a lze ho spláchnout vodou, vyžaduje však perfektně odvodněné podloží. Cesty po obvodu parku budou zatravněny a částečně budou provedeny rovněž z mlatového povrchu. Žulové obrubníky budou využity zpět, chybějící budou doplněny nové. Stávající dlážděné cesty budou upraveny a sjednoceny. Diagonální komunikace a parkoviště před obuví a zlatnictvím budou předlážděny, budou provedeny výškové úpravy obrub a stávající nivelety, stejně tak i příčné sklony vozovky. Vozovka bude v budoucnosti sloužit jako pěší zóna. Zachování žulové dlažby, která je součástí památkové chráněného území, je prioritou zájmů státní památkové péče. Po řádném zhutnění a úpravě nivelety budou původní žulové kostky uloženy do původní skladby.

Městský mobiliář a zásuvkové rozvaděče budou řešeny v následujícím stupni projektové dokumentace. Podle zákona o státní památkové péči je povinností majitele si vyžádat v každém stupni projektové dokumentace závazné stanovisko orgánu státní památkové péče, kde budou rozpracovány jednotlivé detaily stavby. Mobiliář doporučujeme přizpůsobit stávajícím prvkům na náměstí a vycházet ze současného stavu. Není vhodné do tohoto prostoru umisťovat nové prvky. Zásuvkové rozvaděče nebudou umisťovány v bezprostředním okolí kulturních památek, aby pohledově nenarušily jejich vnímání.

Veřejná zeleň patří mezi chráněné hodnoty historického sídla, proto k její úpravě musí být vydáno závazné stanovisko. Předložená projektová dokumentace sadové úpravy neřeší. Orgánu státní památkové péče bude předložena PD, která bude řešit sadové úpravy.

Podmínka NPÚ, ÚOP v Telči o umístění podla na omezenou dobu v době konání kulturních akcí je bezpředmětná, neboť v průběhu řízení se žadatel rozhodl, že dříve plánované podium mezi kostelní zdí a kašnou stát nebude a vypustil jej tak z projektové dokumentace.

Protože stavba je situována na území s možnými archeologickými nálezy ve smyslu § 22 odst. 2 zákona o státní památkové péči, je povinností majitele (správce, uživatele) již v době záměru oznámit stavební činnost (při provádění jakýchkoliv zásahů do území – hloubení výkopů apod.) Archeologickému ústavu AV ČR v Brně, Královopolská 147, 612 00 Brno, v kopii též NPÚ, ÚOP v Telči (robotkova.petra@npu.cz) a umožnit jemu nebo jiné oprávněné organizaci provedení záchranného archeologického výzkumu dle § 22 odst. 1 a 2 uvedeného zákona. Pokud budou během prací zjištěny nepředvídané archeologické nálezy mimo záchranný archeologický výzkum, je stavebník povinen neprodleně oznámit tyto nálezy příslušnému stavebnímu úřadu a orgánu státní památkové péče a učinit nezbytná opatření k tomu, aby nálezy nebyly poškozeny nebo zničeny, tzn. práce v místě nálezu přerušit – viz – 176 zákona č. 183/2006 Sb., stavební zákon, a § 23 odst. 2 a 3 zákona č. 20/1987 Sb., v platném znění. Formulář pro oznámení je dostupný na adrese: <http://arub.cz/informace-pro-stavebniky.html> a lze jej elektronicky poslat na adresu oznameni@arub.cas.cz nebo sekretariat@arub.cz.


Veškeré změny a další doplňky oproti předloženému záměru je nutno předem odsouhlasit s orgány státní památkové péče ve smyslu zákona o státní památkové péči.

Odbor stavební a životního prostředí MěÚ Nové Město na Moravě, vycházel při svém rozhodování ze všech dostupných podkladů a zjištění a řídil se platnými právními předpisy a nařízeními.

Poučení o odvolání:

Závazné stanovisko je úkon učiněný správním orgánem na úseku státní památkové péče na základě zákona o státní památkové péči, který není samostatným rozhodnutím ve správním řízení a jehož obsah je závazný pro výrokovou část rozhodnutí správního orgánu podle zákona č. 183/2006 Sb., o územním plánování a stavebním řádu, ve znění pozdějších předpisů. Odvolat se lze pouze proti rozhodnutí příslušného stavebního úřadu ve věci.

Toto závazné stanovisko orgánu státní památkové péče nenahrazuje opatření nebo rozhodnutí příslušného stavebního úřadu, která musí být podle zákona o územním plánování a stavebním řádu před realizací vydána.



**MĚSTSKÝ ÚŘAD
NOVÉ MĚSTO na Moravě**

8

Ing. Lenka Jamborová
vedoucí odboru

Obdržel:

(doporučeně s dodejkou do vlastních rukou)

Ing. Šárka Vrbová, Hlinky č.p. 48, 603 00 Brno 3

Na vědomí:

Národní památkový ústav územní odborné pracoviště v Telči, IDDS: 2cy8h6t

MěÚ Nové Město na Moravě – odbor stavební a životního prostředí/stavební úřad, Vratislavovo nám. čp.103, 592 31
Nové Město na Moravě

Vyřizuje: Mgr. Marie Šustrová, tel.: 566 598 406, e-mail: marie.sustrova@meu.nmmn.cz

Městský úřad Nové Město na Moravě

odbor stavební a životního prostředí

Vratislavovo náměstí 103
592 31 Nové Město na Moravě

Č.j.: MUNNMN/52945/2013/Kem-ŽP/SV

Nové Město na Moravě, dne 9.1.2014

Tel.: 566 598 411

e-mail: jirina.kempova@meu.nmmn.cz

Sdělení k předložené projektové dokumentaci k územnímu a stavebnímu řízení na akci „Úprava horní části Vratislavova náměstí v Novém Městě na Moravě“, parcely p.č. 154, 152, 136/2, 157 v k.ú. Nové Město na Moravě

Na základě Vaší žádosti ze dne 17.12.2013 o sdělení k předložené projektové dokumentaci k územnímu a stavebnímu řízení na akci „Úprava horní části Vratislavova náměstí v Novém Městě na Moravě“, parcely p.č. 154, 152, 136/2, 157 v k.ú. Nové Město na Moravě, investor: Město Nové Město na Moravě, IČ 00294900, Vratislavovo náměstí 103, 592 31 Nové Město na Moravě, se vyjadřujeme podle ust. § 154 a násl. zákona č. 500/2004 Sb., o správním řízení v platném znění, z těchto hledisek:

1. Vodní hospodářství
2. Odpadové hospodářství
3. Ochrana ovzduší
4. Ochrana přírody a krajiny
5. Ochrana ZPF
6. Ochrana PUPFL

Vodoprávní úřad

Vodoprávní úřad posoudil předloženou projektovou dokumentaci a k plánovanému záměru sděluje následující:

- K dotčení stávajícího vodovodu a kanalizace pro veřejnou potřebu se vyjádří jejich správce, tj. VAS, a.s., divize Ždár nad Sázavou.
- Při realizaci záměru nesmí dojít ke zhoršení odtokových poměrů v lokalitě.

Státní správa v oblasti odpadového hospodářství

Na základě ustanovení § 79 odst. 4 písm. b) zákona č. 185/2001 Sb., o odpadech a o změně některých dalších zákonů v platném znění (dále jen „zákon“) vydáváme vyjádření na výše uvedenou akci:

Pro fyzickou osobu podnikající či právnickou osobu platí, že se stane původcem odpadu, který vznikne při výše uvedené akci. S odpady původce musí nakládat následujícím způsobem:

1. Pokud v průběhu akce budou vznikat nebezpečné odpady je nutné, aby původce odpadů žádal předem o souhlas k nakládání s nebezpečnými odpady odbor stavební a životního

prostředí Městského úřadu Nové Město na Moravě – ust. § 16 odst. 3 zákona, pokud mu nebyl již dříve udělen (*formulář žádosti je k dispozici na webových stránkách města*).

2. S odpady, které vzniknou při realizaci akce, bude nakládáno v souladu s povinnostmi původců odpadů podle ust. § 16 zákona, odpady budou předávány oprávněné osobě (např. recyklační linka, skládka atd.) v souladu s ust. § 12 odst. 3 zákona.
3. Výkopová zemina a jiné přírodní materiály, vytěžené během stavební činnosti nejsou odpadem, pokud vlastník prokáže, že budou použity v přirozeném stavu v místě stavby a jejich použití neohrozí nebo nepoškodí životní prostředí. V ostatních případech jsou tyto zeminy a přírodní materiály odpadem a je nutné s nimi v tomto smyslu nakládat (předat oprávněné osobě např. na skládku, sběrný dvůr atd.).
4. Při výše uvedené akci mohou vznikat stavební a demoliční odpady nebo stavební výrobky.
 - Stavební výrobky (např. očištěné cihly, betonové pilíře apod.) mohou být využity k původním účelům v místě této stavby nebo na jiné stavbě, která musí být uvedena v projektové dokumentaci.
 - Stavební a demoliční odpady (např. omítka, beton) musí být likvidovány zákonným způsobem, a to:
 - a) předáním oprávněné osobě
 - b) uložením na povrchu terénu po úpravě oprávněnou osobou (např. recyklační linka), kdy budou zároveň vyhovovat limitům koncentrací škodlivin a ekotoxikologickým testům uvedeným v příloze č. 10 vyhlášky č. 294/2005 Sb., o podmínkách ukládání odpadů na skládky a jejich využívání na povrchu terénu.

V případě, že prvotním původcem je fyzická osoba nepodnikající, se vzniklým odpadem v průběhu výše uvedené akce bude nakládáno v souladu se zákonem. Tento odpad musí být likvidován předáním pouze osobě oprávněné k jeho převzetí podle ust. § 12 odst. 3 zákona (např. na recyklační zařízení, sběrný dvůr nebo skládku).

Požadujeme předložit správnímu orgánu kopie dokladů o zákonném využití nebo odstranění vzniklých odpadů – v termínu do 1 měsíce po realizaci výše uvedené akce.

Státní správa na ochranu ovzduší

Bez připomínek.

Státní správa ochrany přírody a krajiny

Dotčená oblast se nachází v CHKO Žďárské vrchy, ale podle ust. č. 2, odst. 4, bodu 6 Výnosu MK ČSR ze dne 25.5.1970, č.j. 8908/70-II/2, o zřízení CHKO Žďárské vrchy, se Správa CHKO Žďárské vrchy vyjadřuje v k.ú. Nové Město na Moravě k územnímu plánu, ne však k jednotlivým stavbám a akcím. Náš správní orgán dává k plánované akci následující vyjádření:

- Při realizaci plánované akce bude maximálně šetřena vzrostlá zeleň. Bude dodržena ČSN DIN 18 920 Sadovnictví a krajinářství, Ochrana stromů, porostů a ploch pro vegetaci při stavebních činnostech.
- Pokud bude bezpodmínečně nutné kácet vzrostlé dřeviny, požádá investor o povolení ke kácení dřevin rostoucích mimo les. V žádosti bude navržena náhradní výsadba, která zmírní ekologickou a estetickou újmu.

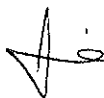
Státní správa ochrany zemědělského půdního fondu

Bez připomínek, plánovaný záměr se zemědělského půdního fondu nedotýká.

Státní správa lesů

Bez připomínek.

Toto sdělení odboru stavebního a životního prostředí je pro účely územního nebo stavebního řízení stanoviskem nebo závazným stanoviskem.



Ing. Lenka Jamborová
vedoucí odboru
stavebního a životního prostředí

MĚSTSKÝ ÚŘAD
NOVÉ MĚSTO na Moravě
42

Obdrží:

doporučeně (na dodejku):

- Ing. Šárka Vrbová, IČ 87669455, Hlinky 48, 603 00 Brno

vnitřní poštou (na dodejku):

- MěÚ Nové Město na Moravě – odbor stavební a životního prostředí – SÚ



NÁRODNÍ
PAMÁTKOVÝ
ÚSTAV

ÚZEMNÍ ODBORNÉ PRACOVIŠTĚ
V TELČI

Digitálně podepsáno
Jméno: Mgr. Bc. Tomáš Vícha
Datum: 29.01.2014 08:46:51

Vážená paní
Ing. Šárka Vráblová
Projekce dopravních staveb
Borodinova 4
605 00 Brno

Váš dopis č. | ze dne Naše č.
Žádost ze dne NPÚ-372/94844/2013
16.12.2013

Vyřizuje | tel.
Ing. arch. Silvie Jagošová
725 727 076

Spisový znak V Telči dne
823 25. 1. 2014

Vyřádění dle § 32 zákona č. 20/1987 Sb., o státní památkové péči, ve znění pozdějších změn.

Nové Město na Moravě, Kraj Vysočina, k.ú. Nové Město na Moravě, území Městské památkové zóny (MPZ), Vratislavovo náměstí – horní část (park a přilehlé okolí), žadatel Ing. Šárka Vrbová, vrbova@vrbova.eu, investor Město Nové Město na Moravě.

Úprava horní části Vratislavova náměstí

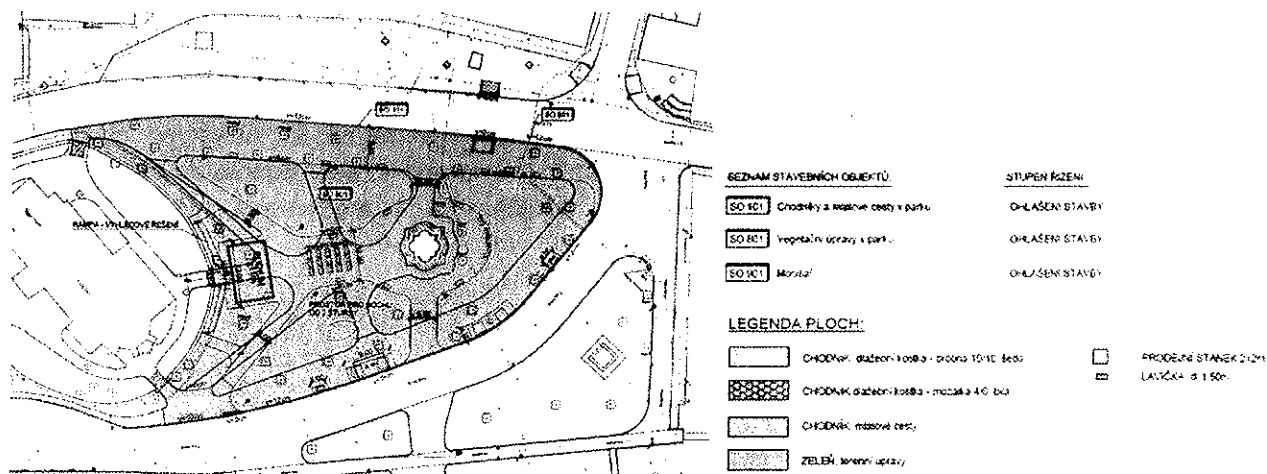
Obdrželi jsme Vaši žádost o písemné vyřádění k zamýšleným úpravám horní části Vratislavova náměstí v Novém Městě na Moravě, které se nachází na území Městské památkové zóny, proto je nutné postupovat dle obsahu platné legislativy a stanovit pro obnovu podmínky vycházející ze současného stavu poznání kulturně historických hodnot, které je nezbytné zachovat při umožnění realizace zamýšleného záměru.

Předmětem úprav je především náprava koordinovaně neudržovaného prostoru v okolí kašny se sochou sv. Anny za kostelem sv. Kunhuty. Do současné doby slouží park jako důležitá komunikační cesta, jako místo odpočinku a relaxaci obyvatel. Prostor je současně využíván v průběhu celého roku pro různé kulturní akce. Především pochůzí plochy se dnes nacházejí v neutěšeném stavu a záměrem města je především jejich změna k lepšímu. Parková část je hustě osázena vzrostlými stromy, které jsou průběžně ošetřovány na základě odborných posudků. V prostoru a v bezprostředním okolí se nachází řada významných nemovitých kulturních památek – kašna se sochou sv. Anny rejstř. č. 33082/7 - 4285, zámek r. č. 27286/7 - 4261, kostel sv. Kunhuty rejstř. č. 40027/7 - 4262 se sochou sv. J. Nepomuckého stojící při závěru kostela a památník padlým druhé světové války „sousoší Pohřeb v Karpatech“ r. č. 36125/7 – 4280 od místního rodáka J. Štursy. Prostor parku je po třech stranách lemován měšťanskými domy, jejichž základy sahají do 13. – 14. století. K ozelenění prostoru a organizované výsadbě prostoru došlo na konci 19. století a souvisí s činností okrašlovacího spolku ve městě. Dnes pro dopravu nevyužívaná diagonální komunikace byla vydlážděna v 50. letech. Projekt řeší jednotlivé části pro různé stupně stavebního řízení. První částí úprav podléhající ohlášení stavby je řešení parkových úprav v bezprostřední blízkosti

kostela sv. Kunhuty. Druhou je diagonální komunikace a parkovací plochy, které budou projednávány územním a stavebním řízením.

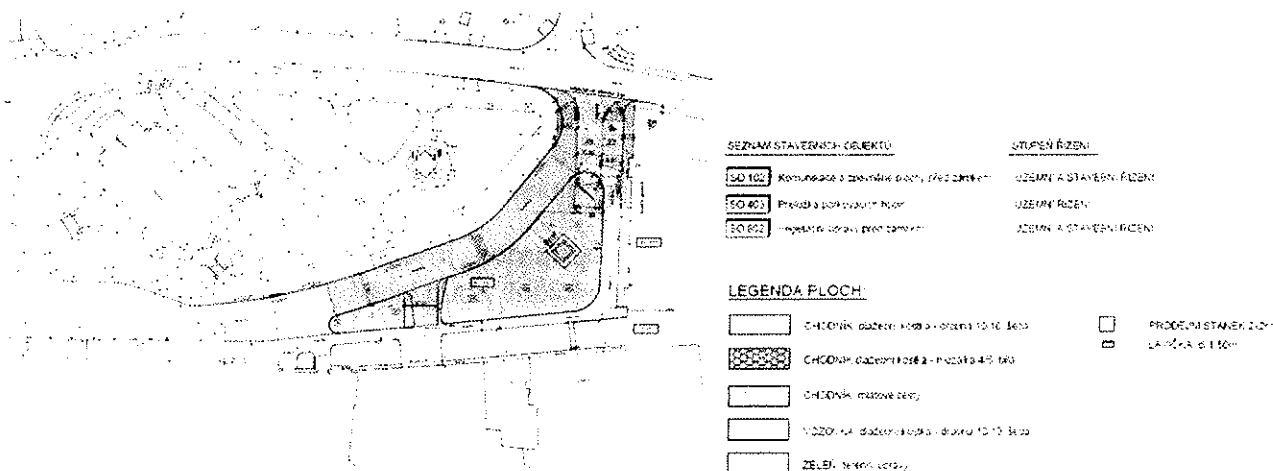
Návrh skrze předloženou dokumentaci „Realizace horní části náměstí v Novém Městě na Moravě“ vypracovanou Ing. Šárkou Vráblovou v prosinci 2013 představuje tento rozsah úprav:

1) Úpravy povrchů chodníků a zeleň v parku - úpravy určené pro ohlášení stavby.

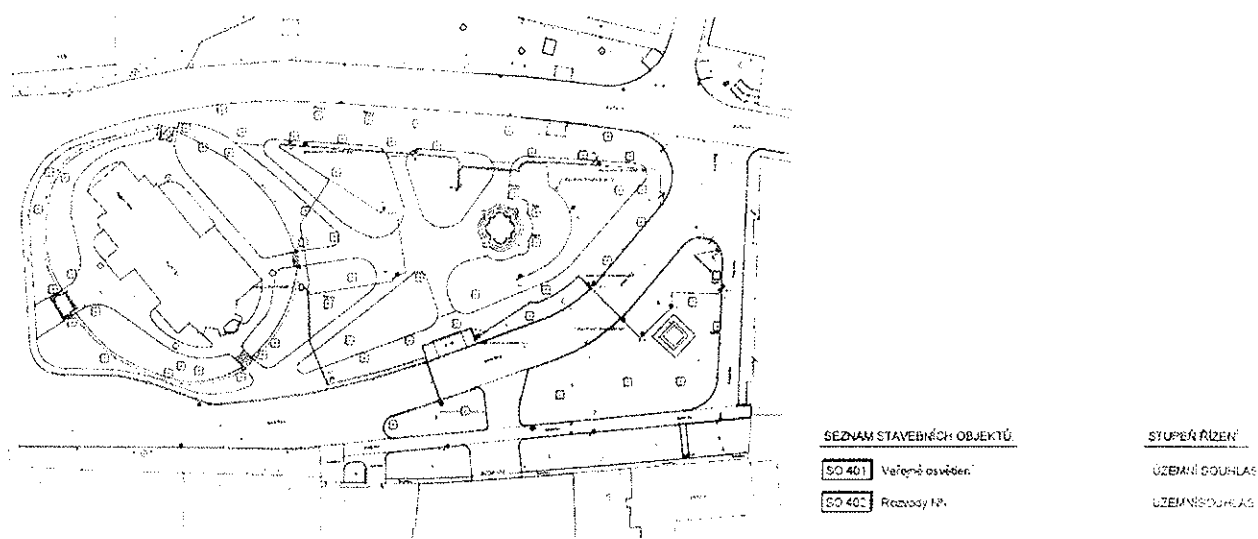


Úpravy podléhající ohlášení stavby – v PD přiložena samostatná situace se zakreslenými změnami pro ohlášení stavby – řeší povrchy chodníků a zeleň parku. Současné povrchy jsou asfaltové a hliněné. Nové chodníky budou řešeny částečně ze žulové šedé kostky 10/10 (na přístupových místech a u přechodů) a z malé žulové mozaikové kostky 4/6 bílé k odlišení dlažby pro handicapované. Pochůzí cestičky a prostory pro stánky jsou řešeny z nezpěvněného mlatového povrchu lemovaného žulovou kostkou. Dochází ke změnám v počtu i velikosti propojovacích cestiček. Součástí projektu k ohlášení je i úprava zeleně zahrnující odstranění doplňkové zeleně, která nepředstavuje pátevní osázení parku. Návrh počítá s možností osazení mobilního pódia a dočasným umístěním dřevěných stánků. Návrh počítá s umístěním nájezdové rampy u kostela, která však není předmětem tohoto návrhu a není podrobně řešena. Současně si návrh vyžádá úpravu, přesuny, novou výsadbu a kácení stávající zeleně. **Sadové úpravy a náhradní výsadba bude předmětem samostatné projektové dokumentace.**

2) Úpravy diagonální komunikace, úprava parkoviště před starou poštou (bývalým pivovarem) - úpravy pro územní řízení



Úpravy podléhající územnímu a stavebnímu řízení – řeší pěší komunikace a zpevněné cesty před zámkem, přeložku parkovacích hodin a vegetační úpravy před zámkem. Návrh počítá s předlážděním stávající 8 m široké diagonální komunikace a úpravu nivelety, stejně jako příčných sklonů vozovky. Materiálem zdláždění je šedá žulová kostka 10/10. Vozovka bude sloužit pouze pro pěší. Před bývalou poštou dochází k úpravě dnes velmi chaotického parkování vozidel kumulací kolmého stání při chodníku. Návrh počítá s možností parkování 8 vozidel včetně 1 pro vozíčkáře. Plocha je řešena v pojezdové žulové šedé kostce 10/10 cm. Odvodnění je řešeno do stávajících vpustí a nepočítá se s osazováním nových. Stávající povrch nástupů pro přechody pro chodce řešený ze zámkové dlažby bude nahrazen žulovou šedou kostkou v kombinaci s kontrastní bílou mozaikou 4/6 cm a pásem hladké dlažby v šířce 30 cm. V prostoru parku je navrženo 12 ks nových sloupů veřejného osvětlení. Zásuvkové rozvaděče budou integrovány do sloupů veřejného osvětlení, dva jsou navrženy jako solitérní prvek (před sochou a před zámkem). Je navrženo 15 ks laviček a místa pro 4 ks stánků.



Návrhy, podmínky, připomínky

K projednání variant došlo na sklonku prosince 2013 za účasti dotčených stran včetně zástupce města pana starosty, kde byly vzneseny připomínky a návrhy k dané lokalitě. Poté byly projektantkou dotčené organizace osloveny, aby k mailem zaslanému návrhu vznesly námítky. Nejvíce diskutovaným tématem celého osazenstva byla část parkovacího stání před starou poštou. K danému se i odborná organizace vyjádřila mailem odeslaným 29. 11. 2013. K úpravám návrhu na základě vznesených připomínek nedošlo ani nebylo projednáváno. Na základě všech těchto podkladů Vám sdělujeme následující:

- 1. K předláždění hlavní komunikace bude použita stávající žulová kostka 10/10 cm. Chybějící bude doplněna odpovídajícím druhem dlažby.**
- 2. Jako rušivé považujeme umístění zásuvkových rozvaděčů do exponovaných míst před nástupy ke kulturním památkám. Jejich podoba však dosud není známa (nízké?, vysoké?, plastové?). Umístění, způsob osazení a jejich podoba v prostoru bude s orgány památkové péče projednána. Při**

konzultaci na sklonku roku bylo zvažováno, že rozvaděče budou součástí sloupů veřejného osvětlení.

3. **V dalším stupni PD bude specifikován typ svítidel, podoba městského mobiliáře** (koše, lavičky).
4. **Úprava zeleně, včetně návrhu nové výsadby bude konzultován s odborným pracovníkem**, specialistou na zeleň měst a parků Ing. Jaroslavou Musilovou, ÚOP NPU v Telči, tel. 725 590 597. Se zásadní změnou vzrostlé zeleně dochází v souvislosti s umístěním nové nájezdové rampy u zadního schodiště ke kostelu, která není předmětem této dokumentace, proto plánované kácení a náhradní zeleň bude konzultováno s kompetentní osobou při jejím řešení.
5. **Před dalším stupněm PD nutno prověřit situaci v blízkosti mohutné jedle**, kde by mohlo stavebními pracemi dojít k poškození kořenového systému nebo redukci větví, což se jeví jako nežádoucí. V této souvislosti apelujeme na nutnost zajištění garantované odborné firmy při úpravě stávající zeleně, aby nedošlo k jejímu nevratnému poškození.
6. **Další stupeň PD se zapracováním připomínek bude předložen ke konzultaci odborné organizaci ÚOP NPÚ v Telči**. Toto vyjádření je podkladem pro vydání závazného stanoviska státní organizace památkové péče, kterým je MěÚ NMNN v zastoupení Mgr. Marie Šustrové.
7. Z hlediska ochrany nemovitých a movitých archeologických nálezů připomínáme a zpráva i uvádí, že se stavba nachází na území s archeologickými nálezy ve smyslu zákona č. 20/1987 Sb. o státní památkové péči, v platném znění. **Povinností majitele je v předstihu oznámit plánované práce příslušnému archeologickému ústavu** (viz příloha). Je proto nutné počítat s finančními prostředky na záchranný archeologický výzkum. Při současném stavu poznání nelze vyloučit, naopak je velmi pravděpodobné, že se v místech navrhované akce rozkládal hřbitov, který zanikl patrně v 19. století a není známo, jestli v místě v minulosti předstihový nebo jiný archeologický výzkum zde probíhal.

Zhodnocení, zdůvodnění

Úpravou prostranství v okolí kašny „za kostelem“ dojde rozhodně ke zlepšení stavu. Současné řešení je nedůstojné a neodpovídá významu místa, kterým nepochybně historické centrum města je. Snahou řešení je jasné funkční vymezení jednotlivých ploch s akcentem na hlavní pěší trasu.

Neodpustím si však poznámku k řešení parkování před budovou staré pošty. Půdorysné řešení ploch, a to oddělení příčnou diagonálou pojezdu aut od průchozí komunikace stále vnímám jako značně nahodilé a nedořešené. Pojezdová komunikace podél celého domu, která zůstává beze změn, je ukončena či „lépe“ zatarasena kolmým stáním. Navíc panuje obava, že úzký chodníček v blízkosti převislých větví jedle si vyžádá jejich redukci, což by se negativně projevilo na jejím vzhledu a jeví se nejen z pohledu památkové péče jako nežádoucí.

Městská památková zóna Nové město na Moravě byla vyhlášena vyhláškou Jihomoravského Krajského národního výboru ze dne 20. listopadu 1990 o prohlášení území historických jader měst za památkové zóny. Důvodem prohlášení území byla snaha v rámci rozvoje města zachovat kulturně historické a urbanisticko-architektonické hodnoty jeho historického jádra, jako organické součásti životního prostředí a kulturního dědictví. Mezi chráněné jmenované hodnoty patří: *historický půdorys a jemu odpovídající prostorové a hmotové skladby, městské interiéry včetně povrchu komunikací, historické podzemí, panorama zóny a hlavní dominanty v blízkých a dálkových pohledech, nemovitě kulturní památky, objekty dotvářející charakter zóny, veřejná a vyhrazená zeleň, ostatní objekty v zóně, které mohou ovlivnit celkový stav území.*

Z hlediska zájmů státní památkové péče je třeba uplatňovat *tradiční materiály, tvary, barevnosti a měřítka při obnově plášťů budov; u kulturních památek včetně interiérů. Totéž se týká také intravilánu. Novostavby a rozsáhlejší přístavby je možné umisťovat pouze v prolukách; tyto mají respektovat stávající uliční čáru, měřítko a tvarosloví okolní zástavby. Při úpravách ploch intravilánu obce je třeba vycházet maximálně ze stávajícího stavu z podoby ve 20. století. Dále je třeba dbát na dodržení původního charakteru zástavby historického jádra, dochování jedinečného panoramatického působení, architektonicky kvalitní dostavbu proluk, řádné údržbě a obnově ostatních architektonicky a stavebně kvalitních objektů, využití jednotlivých prostorů, souborů a objektů v souladu s jejich kulturní hodnotou, kapacitními a technickými možnostmi, dosažení postupné úpravy či odstranění některých památkově nehodnotných, neestetických dvorních přístavků v zadní části domovních parcel.*

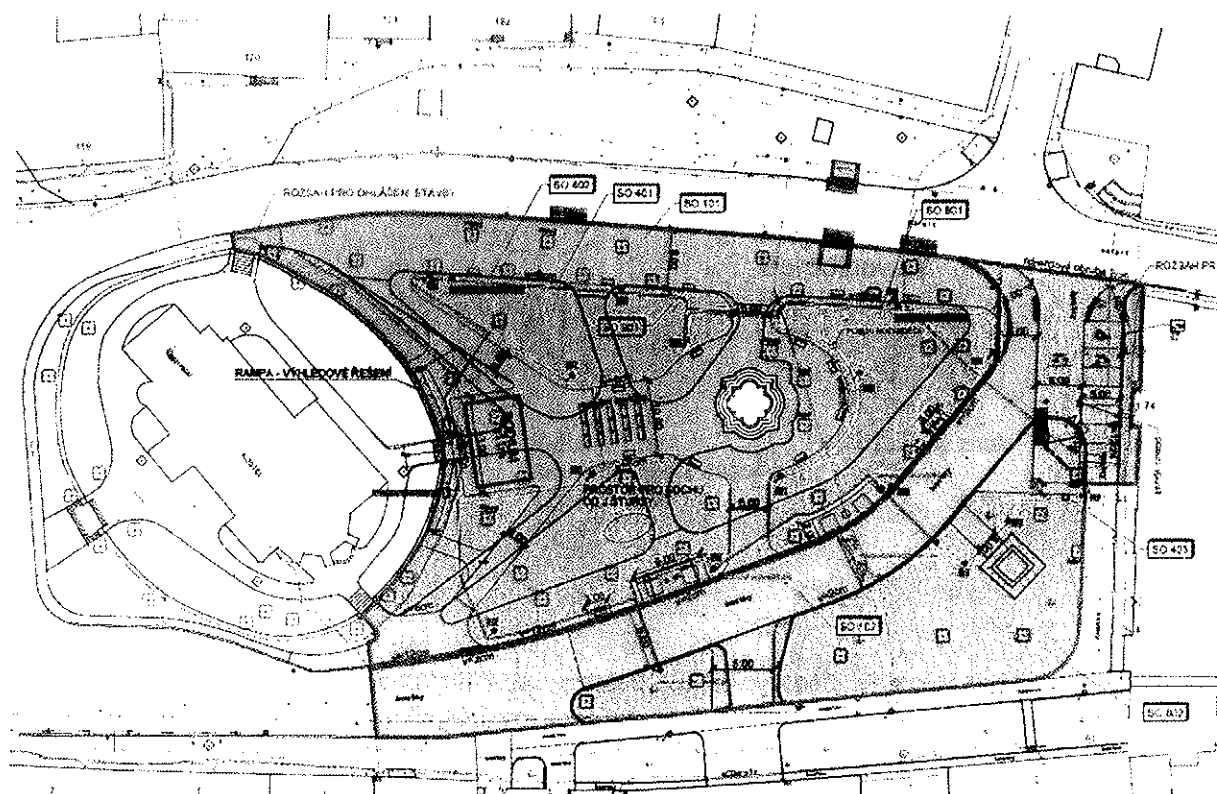
Poučení

Žádné jiné úpravy, které nebyly předmětem projektové dokumentace, nebudou prováděny bez předchozího souhlasného stanoviska orgánu státní památkové péče.

Toto vyjádření neslouží jako podklad pro vydání závazného stanoviska orgánu státní památkové péče, kterým je Městský úřad Nové Město na Moravě.

S pozdravem

Mgr. Bc. Tomáš Vícha
vedoucí odboru památkové péče o památkový fond



LEGENDA PLOCH:

- CHODNÍK, dlažební kostka - drobná 10/10, šedá
- CHODNÍK, dlažební kostka - mozaika 4/6, bílá
- CHODNÍK, mlátové cesty
- VOZOVKA, dlažební kostka - drobná 10/10, šedá
- ZELENĚ, terénní úpravy

- PRODEJNÍ STÁNEK 2x2m
- LAVIČKA, d. 1,50m

LEGENDA INŽENÝRSKÝCH SÍTÍ

POPIS INŽENÝRSKÝCH SÍTÍ	STÁVAJÍCÍ	NAVRŽENÉ
KABELY NN, VEŘ. OSVĚTLENÍ		
KABELY NN		
KABEL TEL. MÍSTNÍ		
VODOVOD, PITNÁ VODA		
KANALIZACE, JEDNOTNÁ		

SEZNAM STAVEBNÍCH OBJEKTŮ

- SO 101 Chodník a mlátové cesty v parku
- SO 102 Komunikace a zpevněné plochy před objektem
- SO 401 Veřejné osvětlení
- SO 402 Rozvody NN
- SO 403 Přeložka parkovacího prostoru
- SO 801 Vegetační úpravy v parku
- SO 802 Vegetační úpravy před zámkem
- SO 901 Mobilní

STUPĚŇ ŘÍZENÍ

- OHLAŠENÍ STAVBY
- UZEMNÍ A STAVEBNÍ ŘÍZENÍ
- UZEMNÍ SOUHLAS
- UZEMNÍ SOUHLAS
- UZEMNÍ ŘÍZENÍ
- OHLAŠENÍ STAVBY
- UZEMNÍ A STAVEBNÍ ŘÍZENÍ
- OHLAŠENÍ STAVBY

ROZSAH PRO OHLAŠENÍ STAVBY

ROZSAH PRO UZEMNÍ A STAVEBNÍ ŘÍZENÍ

Celková koordinační situace, návrh Ing. Šárka Vráblová, prosinec 2013.

Městský úřad Nové Město na Moravě

odbor dopravy a vnitřních věcí

Vratislavovo nám. 103, 592 31 Nové Město na Moravě, tel.:566598300

Šárka Vrbová
Projekce dopravních staveb
Borodínova 4
623 00 Brno

Váš dopis značky/ze dne

Naše značka:
MUNNMN/52963/2013/1

Vyřizuje/linka
Drdlová/566598375

Nové Město na Moravě
dne: 16.1.2014

Městský úřad Nové Město na Moravě – odbor dopravy a vnitřních věcí od Vás obdržel žádost o stanovisko k projektu pro územnímu řízení, územnímu souhlasu a k ohlášení stavby - „Úprava horní části Vratislavova náměstí v Novém Městě na Moravě“.

Městský úřad Nové Město na Moravě - odbor dopravy a vnitřních věcí, jako příslušný správní úřad podle § 40 odst. 4, písm. d) zákona č. 13/1997 Sb., o pozemních komunikacích, ve znění pozdějších předpisů, posoudil předložené doklady z hlediska silničních zájmů. Na základě toho ve smyslu ustanovení zákona 13/1997 Sb., o pozemních komunikacích, ve znění pozdějších předpisů, a ustanovení vyhlášky č. 104/1997 Sb., kterou se provádí zákon o pozemních komunikacích, ve znění pozdějších předpisů, v návaznosti na § 149 zákon 500/2004 Sb., správní řád, ve znění pozdějších předpisů, vydává

závazné stanovisko

ke shora uvedené stavbě:

K realizaci výše uvedené stavby nemáme připomínky za předpokladu, že budou dodrženy následující podmínky:

1. Během prací nesmí být na místních komunikacích skladován žádný materiál, místní komunikace nesmí být poškozována a znečišťována.
2. Nesmí dojít k ohrožení bezpečnosti silničního provozu.
3. Při užití pozemní komunikace jiným než obvyklým způsobem nebo k jiným účelům než pro které je určena (překop, protlak, výkop, stání vozidel na komunikaci, uložení materiálu aj.), je třeba povolení příslušného silničního správního úřadu. O povolení zvláštního užívání pozemních komunikací požádá žadatel zdejší odbor dopravy minimálně 1 měsíc před realizací prací.
4. Sjezd na parkoviště bude realizován v souladu s § 10 zák. 13/1997 Sb., o pozemních komunikacích, ve znění pozdějších předpisů a § 11,12,13 vyhlášky č. 104/1997 Sb., ve znění pozdějších předpisů. O povolení sjezdu je třeba požádat odbor dopravy a vnitřních věcí před vydáním územního rozhodnutí.
5. Dopravní značení na silnici a místní komunikaci je možné osadit až po vydání samostatného přípisu „Stanovení místní nebo přechodné úpravy na pozemních komunikacích“ vydaného naším odborem. Součástí žádosti bude zpracovaná situace se zakreslením dopravního značení navrženého v souladu se zákonem č. 361/2000 Sb., ve znění pozdějších předpisů a vyhlášky č. 30/2001, ve znění pozdějších předpisů, a Technických podmínek.

MĚSTSKÝ ÚŘAD
NOVÉ MĚSTO na Moravě

22



Bc. Petr Pazour
vedoucí odboru dopravy a vnitřních věcí

TELEFON 566650200 FAX 566650295 E-mail Marta.Drdlová@meu.nmmn.cz

Bankovní spojení IČO ÚŘEDNÍ DNY
KB Žďár nad Sázavou 00294900 Po, St, Čt
č.ú.1224-751/0100



POLICIE ČESKÉ REPUBLIKY
KRAJSKÉ ŘEDITELSTVÍ POLICIE KRAJE VYSOČINA

Územní odbor Žďár nad Sázavou
Dopravní inspektorát

Č.j.: KRPJ-1567/ČJ-2014-161406

Žďár nad Sázavou dne 6. ledna 2014

Ing. Šárka Vrbová
Hlinky 48
60300 Brno

„Revitalizace horní části Vratislavova náměstí v Novém Městě na Moravě“

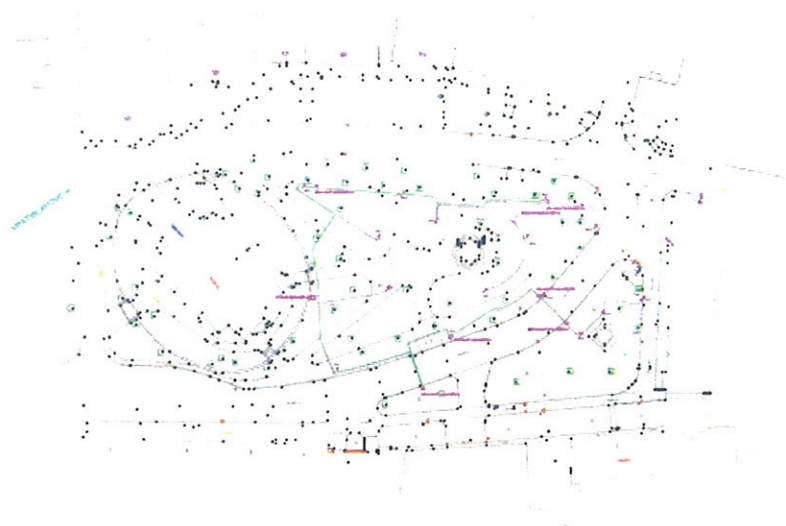
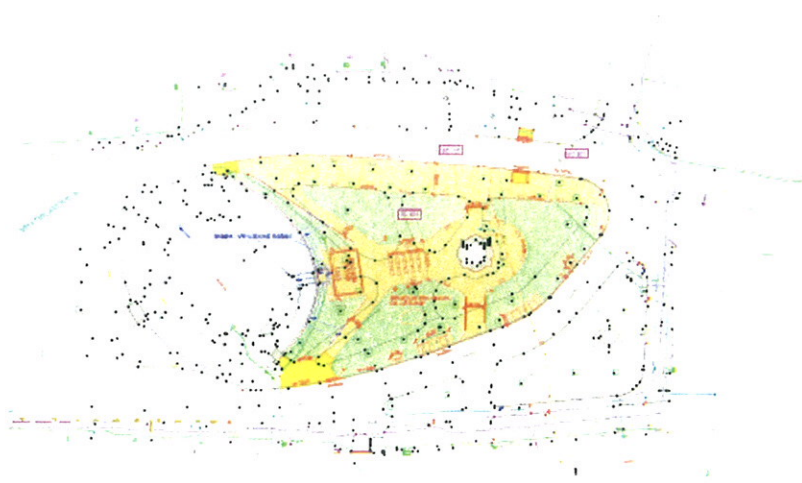
Stanovisko:

Policie ČR, Dopravní inspektorát Žďár nad Sázavou, jako orgán vykonávající státní správu ve věcech provozu na pozemních komunikacích a bezpečnosti a plynulosti provozu na pozemních komunikacích, v souladu s ustanovením §124 zákona č. 361/2000 Sb., o provozu na pozemních komunikacích, a v souladu s ustanovením §1 zákona č. 12/1997 Sb., o bezpečnosti a plynulosti provozu na pozemních komunikacích, a jako orgán sloužící veřejnosti, jehož úkolem je mj. chránit bezpečnost osob a majetku a veřejný pořádek v souladu s ustanovením §2 zákona č. 273/2008 Sb., o Policii České republiky, k Vaší žádosti o vyjádření k výše uvedené akci sděluje, že **souhlasí** s Vámi předloženou dokumentací pro územní rozhodnutí, dokumentací pro územní souhlas a dokumentací pro ohlášení stavby.

V dalším stupni požadujeme předložit kompletní PD s návrhem místní úpravy a příčnými/podélnými řezy.

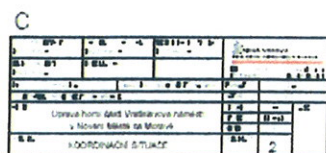
nám. Republiky 69
591 20 Žďár nad Sázavou

Tel.: +420 574 282 259
Fax: +420 574 282 926
Email: zrci@mvr.cz

[illegible][illegible]

The diagram illustrates the seven layers of the OSI model, each with associated protocols and a brief description:

- Application:**
 - Protocols: HTTP, FTP, SMTP, POP3, IMAP, Telnet, RSH, RCP, NFS, X.25, X.400, X.500, LDAP, Kerberos, DCE, etc.
 - Description: User interface, network management, file transfer, etc.
- Presentation:**
 - Protocols: JPEG, GIF, PNG, TIFF, PGM, PBM, etc.
 - Description: Data representation, encryption, compression, etc.
- Session:**
 - Protocols: RPC, NFS, X.25, X.400, X.500, LDAP, Kerberos, DCE, etc.
 - Description: Session establishment, maintenance, termination, etc.
- Transport:**
 - Protocols: TCP, UDP, SCTP, etc.
 - Description: End-to-end communication, error recovery, flow control, etc.
- Network:**
 - Protocols: IP, ICMP, IGMP, etc.
 - Description: Logical addressing, routing, etc.
- Data Link:**
 - Protocols: HDLC, SDLC, LLC, etc.
 - Description: Physical addressing, error detection, etc.
- Physical:**
 - Protocols: RS-232C, V.22, V.22bis, V.23, V.24, V.26, V.27, V.28, V.29, V.30, V.31, V.32, V.33, V.34, V.35, V.36, V.37, V.38, V.39, V.40, V.41, V.42, V.43, V.44, V.45, V.46, V.47, V.48, V.49, V.50, V.51, V.52, V.53, V.54, V.55, V.56, V.57, V.58, V.59, V.60, V.61, V.62, V.63, V.64, V.65, V.66, V.67, V.68, V.69, V.70, V.71, V.72, V.73, V.74, V.75, V.76, V.77, V.78, V.79, V.80, V.81, V.82, V.83, V.84, V.85, V.86, V.87, V.88, V.89, V.90, V.91, V.92, V.93, V.94, V.95, V.96, V.97, V.98, V.99, V.100, etc.
 - Description: Physical transmission medium, signaling, etc.





HZS Kraje Vysočina
územní odbor Žďár nad Sázavou
Jamská 4, 591 01 Žďár nad Sázavou

Č.j.:HSJI- 5589-2/ZR-2013
Vaše značka :

Vyřizuje : nrap. Marta Rybová
Telefon : 950291108
e-mail : m.rybova@hasici-vysocina.cz

Žďár nad Sázavou 27.12.2013
Počet listů : 1

Městský úřad Nové Město na Moravě
Odbor stavební a životního prostředí,
Vratislavovo náměstí č.p. 103
592 31 Nové Město na Moravě

Závazné stanovisko dotčeného orgánu státní správy na úseku požární ochrany

Název stavby : Úprava horní části Vratislavova náměstí
v Novém Městě na Moravě
Místo stavby : Nové Město na Moravě, Vratislavovo náměstí
Stavebník – investör stavby : Město Nové Město na Moravě, Vratislavovo náměstí 103,
592 31 Nové Město na Moravě
Druh dokumentace : Projektová dokumentace stavby pro územní řízení


HZS Kraje Vysočina, územní odbor Žďár nad Sázavou v souladu s ustanovením § 31 odst. 1 písm.
b) zákona č. 133/1985 Sb., o požární ochraně, ve znění pozdějších předpisů, posoudil dokumentaci
výše uvedené stavby, **předloženou dne: 17.12.2013.**

K výše uvedené projektové dokumentaci vydává:

SOUHLASNÉ STANOVISKO.

Jedná se o revitalizaci horní části náměstí od kostela sv. Kunhuty až k objektu zámku.
Stavebně bude rozdělena na dvě části. První část je část parkových úprav v bezprostřední
blízkosti kostela a druhá část bude diagonální komunikace a parkovací plochy. Stavbu tvoří
stavební objekty SO 101 a SO 102, SO 401, 402 a 403, SO 801 a 802, SO 901.

Zpracoval: nrap. Marta Rybová


.....
HZS Kraje Vysočina
Ředitel územního odboru Žďár nad Sázavou
plk. Ing. Vladimír Sobotka

Šárka Vrbová
projekce dopravních staveb
Hlinky 48
603 00 BRNO

Váš dopis č. j.:
Číslo jednací: ZR/6268-2/2013-Še
Vyřizuje: Šemrinc Jiří
Tel.: 566 651 146
Datum: 9. 1. 2014

Vyjádření VODÁRENSKÉ AKCIOVÉ SPOLEČNOSTI, a. s., divize Žďár nad Sázavou (dále jen VAS) k projektové dokumentaci pro vydání souhlasu s provedením ohlášené stavby na akci: „Revitalizace horní části Vratislavova náměstí v Novém Městě na Moravě - SO 101 Chodníky a mlatové cesty v parku, SO 801 Vegetační úpravy v parku a SO 901 Mobiliář“, p. č. 154, 152, 136/2 a 157, k. ú. Nové Město na Moravě

Investor: Město Nové Město na Moravě, Vratislavovo nám. 103, 592 31 Nové Město na Moravě

Předložená projektová dokumentace zpracovaná projektantkou, Ing. Šárkou Vrbovou, zakázkové číslo (datum 3/2013) řeší tyto stavební objekty:

- o SO 101 – Chodníky a mlatové cesty v parku
- o SO 801 – Vegetační úpravy v parku
- o SO 901 – Mobiliář

(dále jen stavba).

1. Vyjádření k technickému řešení projektu

S navrženým řešením v rozsahu dle předložené projektové dokumentace k žádosti o vydání souhlasu s provedením ohlášené stavby VAS

souhlasí.

VAS upozorňuje, že v souladu s ustanovením § 159 odst. (1) - (3) zák. č. 183/2006 Sb. v platném znění projektant odpovídá za správnost, celistvost, úplnost a následně i bezpečnost stavby provedené podle jím zpracované projektové dokumentace pro vydání územního rozhodnutí a proveditelnosti stavby podle této dokumentace, jakož i za technickou a ekonomickou úroveň projektu technologického zařízení včetně vlivů na životní prostředí. Je povinen dbát právních předpisů a obecných požadavků na výstavbu vztahujících se ke konkrétnímu stavebnímu záměru a působit v součinnosti s příslušnými dotčenými orgány.

2. Vyjádření k realizaci stavby „Revitalizace horní části Vratislavova náměstí v Novém Městě na Moravě - SO 101 Chodníky a mlátové cesty v parku, SO 801 Vegetační úpravy v parku a SO 901 Mobiliář“

- 2.1. Před zahájením realizace stavby požadujeme nejprve provést vytyčení trasy vodovodu a kanalizace ve správě VAS včetně vodovodních a kanalizačních přípojek.

Vytyčení vodovodu ve správě VAS Vám na objednávku zajistí útvar dispečinku VAS (telefon: 566 651 159, 724 102 777), vytyčení kanalizace ve správě VAS Vám na objednávku zajistí mistr VaK Nové Město na Moravě, pan Fila (telefon: 566 618 768, 602 142 624).

Za vytyčení vodovodních a kanalizačních přípojek nacházejících se v zájmovém území stavby je v souladu se zákonem č. 274/2001 Sb. § 3, odst. (3) v platném znění zodpovědný jejich majitel – majitel pozemku či stavby připojené na vodovod a kanalizaci, neprokáže-li se opak.

- 2.2. V rámci realizace stavby požadujeme respektovat ochranné pásmo:

- ☐ vodovodu a kanalizace ve správě VAS v souladu se zákonem č. 274/2001 Sb. § 23, odst. (3) v platném znění – 1,5 m
- ☐ vodovodních přípojek v souladu s ČSN 75 5411, článek 4.4 – 1,5 m
- ☐ kanalizačních přípojek v souladu s ČSN 75 6101, článek 6.1.13 – 0,75 m

- 2.3. V zájmovém území stavby nesmí být v ochranném pásmu vodovodu a kanalizace ve správě VAS včetně přípojek prováděny terénní úpravy, při nichž by došlo ke snížení a navýšení terénu nad vodovodem a kanalizací ve správě VAS a přípojkami v rozporu se zákonem č. 274/2001 Sb. § 23, odst. (5) v platném znění, písmeno d), v rozporu s ČSN 75 5401, s ČSN 75 5411 a s ČSN 75 6101.

- 2.4. Ke kontrole výše uvedených podmínek požadujeme přizvat:

- ☐ vodovod a kanalizace ve správě VAS - mistra VaK Nové Město na Moravě, pana Filu.

O vlastní kontrole musí být sepsán zápis – příloha č. 1.

- 2.5. Případné škody na zařízení ve správě VAS způsobené stavbou „Revitalizace horní části Vratislavova náměstí v Novém Městě na Moravě - SO 101 Chodníky a mlátové cesty v parku, SO 801 Vegetační úpravy v parku a SO 901 Mobiliář“ hradí investor. Případné přeložky zařízení ve správě VAS vyvolané stavbou „Revitalizace horní části Vratislavova náměstí v Novém Městě na Moravě - SO 101 Chodníky a mlátové cesty v parku, SO 801 Vegetační úpravy v parku a SO 901 Mobiliář“ hradí dle zákona č. 274/2001 Sb. § 24 v platném znění investor.

- 2.6. Kladné stanovisko VAS pro uvedení předmětné stavby do užívání vyhotoví VAS až po předložení dokladu uvedeného v bodě 2.4.

Doklad uvedený v bodě č. 2.6. prosím předávejte:

- ☐ osobně na VAS v úředních dnech (pondělí od 7:00 až 11:00 hod, 12:00 až 15:00 hod, středa od 7:00 až 11:00 hod, 12:00 až 17:00 hod) – Ing. Jiřímu Šemrincovi
- ☐ osobně na VAS mimo úřední dny na podatelnu VAS – dveře č. 18
- ☐ zasláním elektronicky na e-mailovou adresu:
- ☐ zasláním na adresu - VAS, Studentská 1133, 591 21 Žďár nad Sázavou

3. Vyjádření pro stavební úřad k vydání souhlasu s provedením ohlášené stavby

S vydáním souhlasu s provedením ohlášené stavby na stavbu „Revitalizace horní části Vratislavova náměstí v Novém Městě na Moravě - SO 101 Chodníky a mlatové cesty v parku, SO 801 Vegetační úpravy v parku a SO 901 Mobiliář“ VAS

souhlasí.

Toto vyjádření vydává VAS v zastoupení SVK Žďársko podle čl. 5.5.(b) (1) Smlouvy o provozu vodovodů a kanalizací, o nájmu vodovodů a kanalizací, o správě majetku vodovodů a kanalizací a o rozvoji vodovodů a kanalizací pro veřejnou potřebu uzavřené mezi výše uvedenými stranami dne 1. 4. 2010 na základě plné moci pro VAS ze dne 1. 4. 2010.

Platnost vyjádření je 1 rok ode dne vydání.

VODÁRENSKÁ AKČIOVÁ SPOLEČNOST, a.s.

Sedláčická 620/150, 630 01 Brno

divize Žďár nad Sázavou

studená 1152, 661 21 Žďár nad Sázavou

7

Ing. Karel Fuchs
ředitel divize

Příloha

Příloha k bodu vyjádření č. 2.4.

Na vědomí

VAS, provoz VaM Nové Město na Moravě + projekt zaslán na e-mail dne 17.12.2013

VAS, referent speciálních činností – Ing. Šemrínec

Šárka Vrbová
Borodinova 309/4
62300 Brno

naše značka
5000877214

vyřizuje
Martina Pýchová

datum
17.12.2013

Věc:

Úprava horní části Vratislavova náměstí v Novém Městě na Moravě

K.ú. - p.č.: Nové Město na Moravě

Stavebník: Město Nové Město na Moravě, Vratislavovo náměstí 103, 59231 Nové Město na Moravě

Účel stanoviska: Povolení stavby - územní režim

RWE GasNet, s.r.o., jako provozovatel distribuční soustavy (PDS) a technické infrastruktury, zastoupený JMP DS, s.r.o., vydává toto stanovisko:

V zájmovém území se v současné době nachází plynovodní vedení a zařízení v majetku nebo ve správě RWE GasNet, s.r.o.

V rozsahu této stavby souhlasíme s povolením stavby dle zákona 183/2006 Sb. ve znění pozdějších předpisů. Tento souhlas platí jen pro územní řízení, řízení o územním souhlasu, veřejnoprávní smlouvy pro umístění stavby, zjednodušené územní řízení.

Pokud bude třeba pro provedení stavby ohlášení, stavební povolení, veřejnoprávní smlouva o provedení stavby nebo oznámení stavebního záměru s certifikátem autorizovaného inspektora, stavebník požádá RWE GasNet, s.r.o. před jedním z výše uvedených povolovacích režimů o stanovisko k projektové dokumentaci, nebo k obdobné dokumentaci podle stavebního zákona.

Plynárenské zařízení je chráněno ochranným pásmem dle zákona č.458/2000 Sb. ve znění pozdějších předpisů.

Ochranným pásmem se rozumí souvislý prostor v bezprostřední blízkosti plynárenského zařízení, který činí:

a) u nízkotlakých a středotlakých plynovodů a plynovodních přípojek, jimiž se rozvádí plyn v zastavěném území obce 1 m na obě strany od půdorysu,

b) u ostatních plynovodů a plynovodních přípojek 4 m na obě strany od půdorysu,

c) u technologických objektů 4 m od půdorysu

Při realizaci uvedené stavby budou dodrženy podmínky pro provádění stavební činnosti v ochranném pásmu plynárenského zařízení:

1) za stavební činnosti se pro účely tohoto stanoviska považují všechny činnosti prováděné v ochranném pásmu plynárenského zařízení (tzn. i bezvýkopové technologie),

2) stavební činnosti v ochranném pásmu plynárenského zařízení je možné realizovat pouze při dodržení podmínek stanovených v tomto stanovisku. Nebudou-li tyto podmínky dodrženy, budou stavební činnosti, popř. úpravy terénu prováděné v ochranném pásmu plynárenského zařízení považovány dle § 68 zákona č.458/2000 Sb. ve znění pozdějších předpisů za činnost bez našeho předchozího souhlasu. Při každé změně projektu nebo stavby (zejména trasy navrhovaných inženýrských sítí) je nutné požádat o nové stanovisko k této změně,

3) před zahájením stavební činnosti v ochranném pásmu plynárenských zařízení bude provedeno vytyčení plynárenského zařízení. Vytyčení provede příslušná provozní oblast (formulář a kontakt naleznete na www.rwe-ds.cz nebo Zákaznická linka 840 11 33 55). Při žádosti uvede žadatel naši značku (číslo jednací) uvedenou v úvodu tohoto stanoviska. Bez vytyčení a přesného určení uložení plynárenského zařízení nesmí být stavební činnosti zahájeny. Vytyčení plynárenského zařízení považujeme za zahájení stavební činnosti v ochranném pásmu plynárenského zařízení. O provedeném vytyčení bude sepsán protokol,

JMP DS, s.r.o.

Plynárenská 499/1
602 00 Brno-střed
T: +420532221111
F: +420545578571
E: info_ds@rwe.cz
I: www.rwe.cz
IČ: 24850756
DIČ: CZ24850756

Zapsán do obchodního rejstříku:
Krajský soud v Brně
oddíl C, vložka 80638
11.10.2013

Bankovní spojení:
ČSOB a.s.
Číslo účtu: 117502813
Kód banky: 0300

4) bude dodržena mj. ČSN 73 6005, TPG 702 04 - tab.8, zákon č.458/2000 Sb. ve znění pozdějších předpisů, případně další předpisy související s uvedenou stavbou,

5) pracovníci provádějící stavební činnosti budou prokazatelně seznámeni s polohou plynárenského zařízení, rozsahem ochranného pásma a těmito podmínkami,

6) při provádění stavební činnosti v ochranném pásmu plynárenského zařízení je investor povinen učinit taková opatření, aby nedošlo k poškození plynárenského zařízení nebo ovlivnění jeho bezpečnosti a spolehlivosti provozu. Nebude použito nevhodného nářadí, zemina bude těžena pouze ručně bez použití pneumatických, elektrických, bateriových a motorových nářadí,

7) odkryté plynárenské zařízení bude v průběhu nebo při přerušení stavební činnosti řádně zabezpečeno proti jeho poškození,

8) v případě použití bezvýkopových technologií (např. protlaku) bude před zahájením stavební činnosti provedeno obnažení plynárenského zařízení v místě křížení,

9) neprodleně oznámí každé i sebemenší poškození plynárenského zařízení (vč. izolace, signalizačního vodiče, výstražné fólie atd.) na telefon 1239,

10) před provedením zásypu výkopu v ochranném pásmu plynárenského zařízení bude provedena kontrola dodržení podmínek stanovených pro stavební činnosti v ochranném pásmu plynárenského zařízení a kontrola plynárenského zařízení. Kontrolu provede příslušná provozní oblast (formulář a kontakt naleznete na www.rwe-ds.cz nebo Zákaznická linka 840 11 33 55). Při žádosti uvede žadatel naši značku (číslo jednací) uvedenou v úvodu tohoto stanoviska. Povinnost kontroly se vztahuje i na plynárenské zařízení, které nebylo odhaleno. O provedené kontrole bude sepsán protokol. Bez provedené kontroly nesmí být plynovodní zařízení zasypáno. V případě, že nebudou dodrženy výše uvedené podmínky, je stavebník povinen na základě výzvy provozovatele PZ, nebo jeho zástupce doložit průkaznou dokumentaci o nepoškození PZ během výstavby-nebo provést na své náklady kontrolní sondy v místě styku stavby s PZ.

11) plynárenské zařízení bude před zásypem výkopu řádně podsypáno a obsypáno těženým pískem, zhutněno a bude osazena výstražná fólie žluté barvy, vše v souladu s ČSN EN 12007-1-4, TPG 702 01, TPG 702 04,

12) neprodleně po skončení stavební činnosti budou řádně osazeny všechny poklapy a nadzemní prvky plynárenského zařízení,

13) poklapy uzávěrů a ostatních armatur na plynárenském zařízení vč. hlavních uzávěrů plynu (HUP) na odběrném plynovém zařízení udržovat stále přístupné a funkční po celou dobu trvání stavební činnosti,

14) případné zřizování stavenišť, skladování materiálů, stavebních strojů apod. bude realizováno mimo ochranné pásmo plynárenského zařízení (není-li ve stanovisku uvedeno jinak),

15) bude zachována hloubka uložení plynárenského zařízení (není-li ve stanovisku uvedeno jinak),

16) při použití nákladních vozidel, stavebních strojů a mechanismů zabezpečit případný přejezd přes plynárenské zařízení uložení panelů v místě přejezdu plynárenského zařízení.

Podmínky pro souběh a křížení plynárenského zařízení a silových kabelů:

SOUBĚH (dle ČSN 73 6005):

NTL plynovody (0 - 0,05) bar:

do 1 kV = 0,4 m
do 10 kV = 0,4 m
do 35 kV = 0,4 m
do 220 kV = 0,4 m

STL plynovody (0,05 - 4) bar

do 1 kV = 0,6 m
do 10 kV = 0,6 m
do 35 kV = 0,6 m
do 220 kV = 0,6 m

VTL plynovody (4 - 40) bar

do 1 kV = 4 m

do 10 kV = 4 m
do 35 kV = 4 m
do 220 kV = 4 m

V odůvodněných případech je možno vzdálenost snížit až na 3 m. Při uložení kabelů do chráničky odolné proti mechanickému poškození je možno tuto vzdálenost ještě snížit u vedení nn na 0,6 m a u vn na 1 m.

KŘÍŽENÍ:

Kabel bude uložen výhradně do betonové tvárnice chráničky nebo korýtky. Přesah betonové chráničky u NTL a STL plynovodů musí být minimálně do vzdálenosti 1 m na obě strany plynovodu. U VTL plynovodů musí být přesah minimálně 2 m od potrubí na obě strany. Případný spoj betonové chráničky musí být v co největší vzdálenosti od plynovodu. Mezi betonovou chráničkou a plynovodem musí být ztuhlenná vrstva písku.

V případě křížení stejnosměrných silových kabelů s PE plynovody, musí být navíc provedena ještě tepelná ochrana plynovodu. Tuto ochranu je možno zabezpečit některým z následujících způsobů:

- Plynovod se v místě křížení obalí dvojitou vrstvou geotextilie (Izochran) a do připraveného ztuhlého lože je provedeno obetonování plynovodu po celém obvodu v tloušťce cca 0,1 m. Přesah této tepelné ochrany musí být 0,5 m na obě strany od betonové chráničky kabelu.

Tento způsob ochrany je vhodný zejména u křížení s jedním kabelem nebo při křížení kabelu s PE přípojkou v blízkosti objektu.

- V místě křížení se na ztuhlý obsyp provedený 0,1 m nad plynovod uloží betonové desky tloušťky min. 5 cm. Přesah tepelné ochrany musí být minimálně 0,5 m na obě strany od betonové chráničky kabelu. Šířka betonových desek musí být taková, aby deska přesahovala dimenzi PE potrubí minimálně o 0,15 m na obě strany. Případné spáry (při použití více betonových desek) je třeba překrýt dlaždicí nebo cihlou.

Toto řešení se použije v případech, kdy se v jednom místě vyskytuje více kabelů (příčímž jeden z nich je silový stejnosměrný). Pokud požadovaná délka tepelné ochrany obecně přesáhne 2 m, je vhodnější použít variantu ochrany pomocí betonových desek, a to z důvodu možnosti případného bezproblémového zásahu na plynovodu.

- Pokud by měla nově budovaná plynovodní přípojka, napojovaná na ocelový hlavní řád, křížit v těsné blízkosti objektu silový stejnosměrný kabel, je možno použít ocelovou přípojku s 3-vrstvou PE izolací. V místě křížení se na přípojce provede obalení polyamidovou tkaninou opatřenou cementovou maltou (Ergelit) v tloušťce min 2 cm. Přesah této ochrany musí být opět 0,5 m na obě strany od betonové chráničky kabelu.

V případech křížení silového stejnosměrného kabelu s plynovodní přípojkou nebo vnějším domovním plynovodem v blízkosti objektu musí být obsyp i zásyp plynovodu u obvodové zdi proveden z materiálu lehce propustného pro plyn a vrchní zpevněná vrstva musí mít dostatečný odstup od objektu tak, aby mohl být odvětrán případný únik plynu. Přitom propust přípojky nebo domovního plynovodu do objektu musí být plynotěsný a musí splňovat požadavky čl. 5.2 TPG 704 01.

Platí pouze pro území vyznačené v příloze tohoto stanoviska a to 24 měsíců ode dne jeho vydání.

Za správnost a úplnost dokumentace předložené s žádostí včetně jejího souladu s platnými předpisy plně zodpovídá její zpracovatel. Stanovisko nenahrazuje případná další stanoviska k jiným částem stavby.

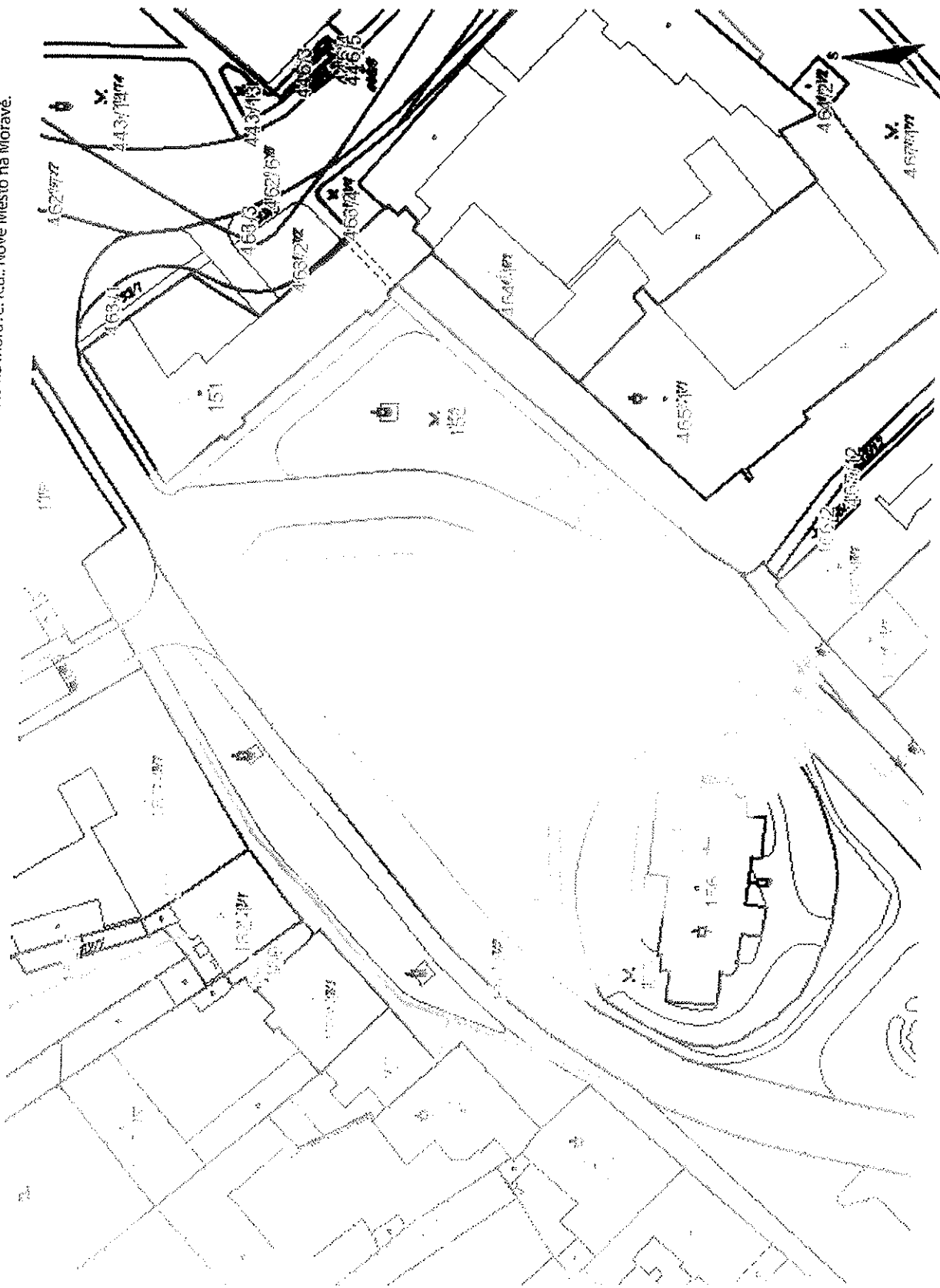
V případě další korespondence nebo jednání (např. změna stavby) uvádějte naši značku - 5000877214 a datum tohoto stanoviska. Kontakty jsou k dispozici na www.rwe-ds.cz nebo Zákaznická linka 840 11 33 55.



Martina Pýchová
technik PZ MS-Jihlava 3
oddělení reg. oper. správy sítí Jihlava
JMP DS, s.r.o.
+420532228294
martina.pychova@rwe.cz

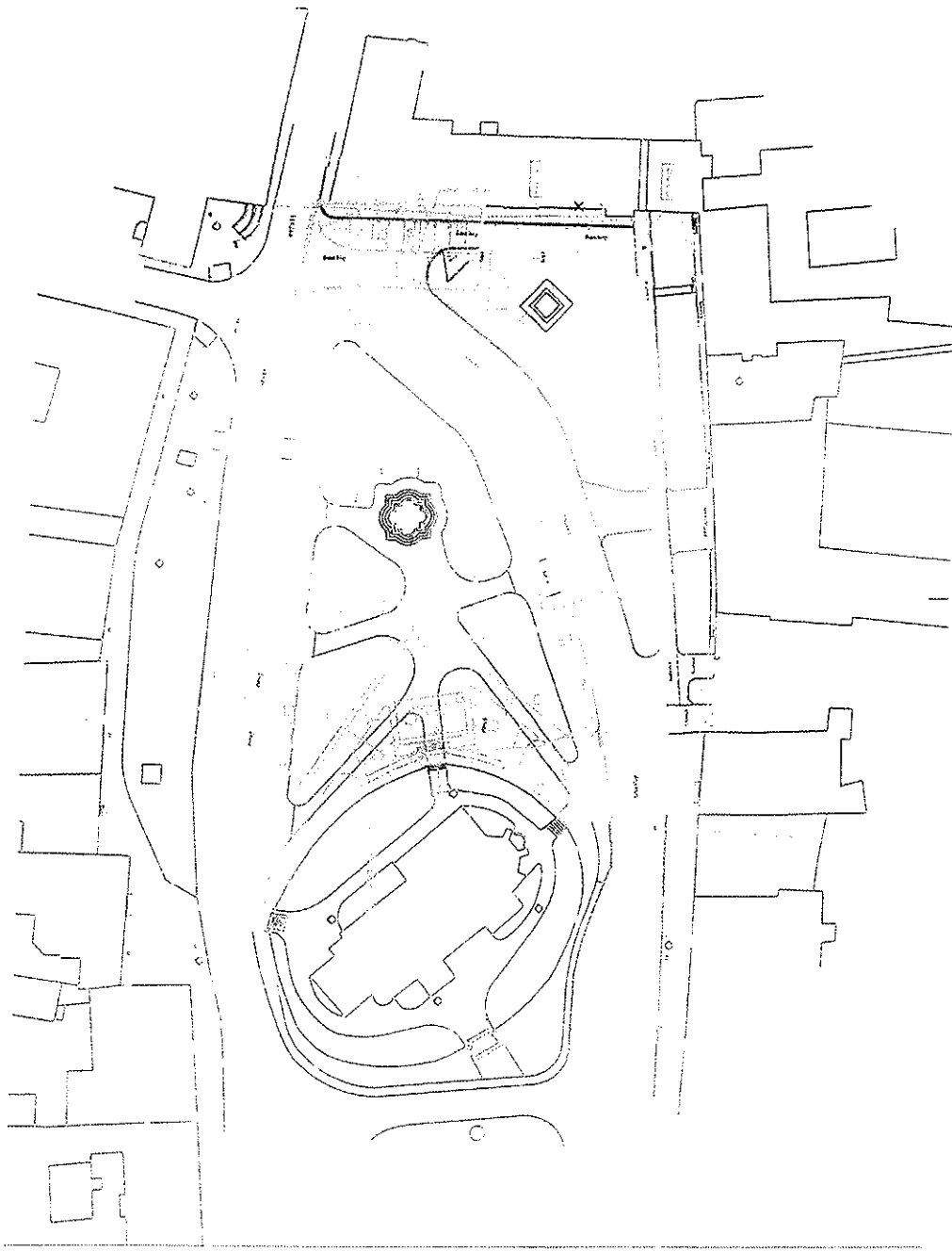
Přílohy: Orientační zakres plynárenského zařízení, Ověřená příloha žadatele

Provozovatel DS: RWE GasNet s.r.o.; Stavebník: Město Nové Město na Moravě, Vrátilavovo náměstí 103, 59231 Nové Město na Moravě, Kú. Nové Město na Moravě.



Legenda:

linie plynovodu	
VTL	
VTL	
VTL	
VTL	
nefunkční	
výstavba	
regulační stanice	
ochranné zařízení	
kabel	
elektropřipojka	
kabel protikorozi ochrany	
anodové uzemnění	
stanice katodové ochrany	



1. Úvod	1.1. Úvod
2. Účel a rozsah projektu	2.1. Účel a rozsah projektu
3. Popis stávajícího stavu	3.1. Popis stávajícího stavu
4. Popis navrženého stavu	4.1. Popis navrženého stavu
5. Technická řešení	5.1. Technická řešení
6. Výpočty	6.1. Výpočty
7. Závěr	7.1. Závěr

LEGENDA

1. Úvod	1.1. Úvod
2. Účel a rozsah projektu	2.1. Účel a rozsah projektu
3. Popis stávajícího stavu	3.1. Popis stávajícího stavu
4. Popis navrženého stavu	4.1. Popis navrženého stavu
5. Technická řešení	5.1. Technická řešení
6. Výpočty	6.1. Výpočty
7. Závěr	7.1. Závěr

SEZNAM PŘÍLOH

1. Úvod	1.1. Úvod
2. Účel a rozsah projektu	2.1. Účel a rozsah projektu
3. Popis stávajícího stavu	3.1. Popis stávajícího stavu
4. Popis navrženého stavu	4.1. Popis navrženého stavu
5. Technická řešení	5.1. Technická řešení
6. Výpočty	6.1. Výpočty
7. Závěr	7.1. Závěr

C

STUPNĚ PROJEKTU	INVESTIČNÍ, VÝPOČETNÍ, TECHNICKÝ PROJEKT	STAVBA, VÝSTAVBA
1. ÚVOD	1.1. ÚVOD	1.1.1. ÚVOD
2. ÚČEL A ROZSAH PROJEKTU	2.1. ÚČEL A ROZSAH PROJEKTU	2.1.1. ÚČEL A ROZSAH PROJEKTU
3. POPIS STÁVÁJÍCÍHO STAVU	3.1. POPIS STÁVÁJÍCÍHO STAVU	3.1.1. POPIS STÁVÁJÍCÍHO STAVU
4. POPIS NAVRŽENÉHO STAVU	4.1. POPIS NAVRŽENÉHO STAVU	4.1.1. POPIS NAVRŽENÉHO STAVU
5. TECHNICKÁ ŘEŠENÍ	5.1. TECHNICKÁ ŘEŠENÍ	5.1.1. TECHNICKÁ ŘEŠENÍ
6. VÝPOČTY	6.1. VÝPOČTY	6.1.1. VÝPOČTY
7. ZÁVĚR	7.1. ZÁVĚR	7.1.1. ZÁVĚR
8. PŘÍLOHA	8.1. PŘÍLOHA	8.1.1. PŘÍLOHA
Úprava horní části Vratislavova náměstí v Novém Městě na Moravě		2
KOORDINACNÍ SITUACE		2

**VYJÁDŘENÍ O EXISTENCI SÍTĚ ELEKTRONICKÝCH KOMUNIKACÍ
A VŠEOBECNÉ PODMÍNKY OCHRANY SÍTĚ ELEKTRONICKÝCH KOMUNIKACÍ
SPOLEČNOSTI TELEFÓNICA CZECH REPUBLIC, A.S.**

vydané podle § 101 zákona č. 127/2005 Sb., o elektronických komunikacích a o změně některých souvisejících zákonů (zákon o elektronických komunikacích), ve znění pozdějších předpisů a § 161 zákona č. 183/2006 Sb., o územním plánování a stavebním řádu (stavební zákon) či dle dalších příslušných právních předpisů

Číslo jednací: 504130/14

Číslo žádosti: 0114 059 531

Důvod vydání Vyjádření: Ohlášení stavby

Platnost tohoto Vyjádření končí dne: 8. 1. 2016.

Žadatel	Šárka Vrbová	
Stavebník	MĚSTO NOVÉ MĚSTO NA MORAVĚ	
Název akce	Revitalizace horní části Vratislavova náměstí v Novém Městě na Moravě	
Zájmové území	Okres	Žďár nad Sázavou
	Obec	Nové Město na Moravě
	Kat. území / č. parcely	Nové Město na Moravě

Žadatel shora označenou žádostí určil a vyznačil zájmové území, jakož i stanovil důvod pro vydání Vyjádření o existenci sítě elektronických komunikací a Všeobecných podmínek ochrany sítě elektronických komunikací společnosti Telefónica Czech Republic, a.s. (dále jen *Vyjádření*).

Na základě určení a vyznačení zájmového území žadatelem a na základě stanovení důvodu pro vydání Vyjádření vydává společnost Telefónica Czech Republic, a.s. (dále jen *Telefónica*) následující Vyjádření:

dojde ke střetu

se sítí elektronických komunikací (dále jen *SEK*) společnosti *Telefónica*, jejíž existence a poloha je zakreslena v přiloženém výřezu/výřezech z účelové mapy *SEK* společnosti *Telefónica*. Ochranné pásmo *SEK* je v souladu s ustanovením § 102 zákona č. 127/2005 Sb., o elektronických komunikacích a o změně některých souvisejících zákonů stanoveno rozsahem 1,5 m po stranách krajního vedení *SEK* a není v přiloženém výřezu/výřezech z účelové mapy *SEK* společnosti *Telefónica* vyznačeno (dále jen *Ochranné pásmo*).

(1) *Vyjádření* je platné pouze pro zájmové území určené a vyznačené žadatelem, jakož i pro důvod vydání *Vyjádření* stanovený žadatelem v žádosti.

Vyjádření pozbývá platnosti uplynutím doby platnosti v tomto *Vyjádření* uvedeně, změnou rozsahu zájmového území či změnou důvodu vydání *Vyjádření* uvedeného v žádosti, nesplněním povinnosti stavebníka dle bodu (2) tohoto *Vyjádření*, a nebo pokud se žadatel či stavebník bezprostředně před zahájením realizace stavby ve vyznačeném zájmovém území prokazatelně neujistí u společnosti *Telefónica* o tom, zda toto *Vyjádření* v době bezprostředně předcházející zahájení realizace stavby ve vyznačeném zájmovém území stále odpovídá skutečnosti, to vše v závislosti na tom, která ze skutečností rozhodná pro pozbytí platnosti tohoto *Vyjádření* nastane nejdříve.

(2) Stavebník, nebo jím pověřená třetí osoba, je povinen bez zbytečného odkladu poté, kdy zjistil, že jeho záměr, pro který podal shora označenou žádost, je v kolizi se *SEK* a nebo zasahuje do *Ochranného pásma SEK*, nejpozději však před počátkem zpracování projektové dokumentace stavby, která koliduje se *SEK* a nebo zasahuje do *Ochranného pásma SEK*, vyzvat společnost *Telefónica* ke stanovení konkrétních podmínek ochrany *SEK*, případně k přeložení *SEK*, a to prostřednictvím zaměstnance společnosti *Telefónica* pověřeného ochranou sítě - Eva Pyroutková, tel.: +420 602 428 844, e-mail: eva.pyroutkova@telefonica.com (dále jen *POS*).

(3) Přeložení *SEK* zajistí její vlastník, společnost *Telefónica*. Stavebník, který vyvolal překládku *SEK* je dle ustanovení § 104 ods. 16 zákona č. 127/2005 Sb., o elektronických komunikacích a o změně některých souvisejících zákonů povinen uhradit společnosti *Telefónica* veškeré náklady na nezbytné úpravy dotčeného úseku *SEK*, a to na úrovni stávajícího technického řešení.

Číslo jednací: 504130/14

Číslo žádosti: 0114 059 531

(4) Pro účely přeložení SEK dle bodu (3) tohoto Vyjádření je stavebník povinen uzavřít se společností Telefónica Smlouvu o realizaci překládky SEK.

(5) Bez ohledu na všechny shora v tomto Vyjádření uvedené skutečnosti je stavebník, nebo jím pověřená třetí osoba povinen řídit se Všeobecnými podmínkami ochrany SEK společnosti Telefónica, které jsou nedílnou součástí tohoto Vyjádření.

(6) Společnost Telefónica prohlašuje, že žadateli byly pro jím určené a vyznačené zájmové území poskytnuty veškeré, ke dni podání shora označené žádosti, dostupné informace o SEK.

(7) Žadateli převzetím tohoto Vyjádření vzniká povinnost poskytnuté informace a data užít pouze k účelu, pro který mu byla tato poskytnuta. Žadatel není oprávněn poskytnuté informace a data rozmnožovat, rozšiřovat, pronajímat, půjčovat či jinak užívat bez souhlasu společnosti Telefónica. V případě porušení těchto povinností vznikne žadateli odpovědnost vyplývající z platných právních předpisů, zejména předpisů práva autorského.

V případě jakýkoliv dotazů k poloze SEK a její dokumentaci lze kontaktovat společnost Telefónica na bezplatné lince 800 255 255.

Přílohami Vyjádření jsou:

- Všeobecné podmínky ochrany SEK společnosti Telefónica
- Situační výkres (obsahuje zájmové území určené a vyznačené žadatelem a výřezy účelové mapy SEK)
- Informace k vytyčení SEK

Vyjádření vydala společnost Telefónica dne: 8. 1. 2014.

Všeobecné podmínky ochrany SEK společnosti Telefónica**I. Obecná ustanovení**

1. Stavebník, nebo jím pověřená třetí osoba, je povinen při provádění jakýchkoliv činností, zejména stavebních nebo jiných prací, při odstraňování havárií a projektování staveb, řídit se platnými právními předpisy, technickými a odbornými normami (včetně doporučených), správnou praxí v oboru stavebnictví a technologickými postupy a učinit veškerá opatření nezbytná k tomu, aby nedošlo k poškození nebo ohrožení sítě elektronických komunikací ve vlastnictví společnosti Telefónica a je výslovně srozuměn s tím, že SEK jsou součástí veřejné komunikační sítě, jsou zajišťovány ve veřejném zájmu a jsou chráněny právními předpisy.
2. Při jakékoliv činnosti v blízkosti vedení SEK je stavebník, nebo jím pověřená třetí osoba, povinen respektovat ochranné pásmo SEK tak, aby nedošlo k poškození nebo zamezení přístupu k SEK. Při křížení nebo souběhu činností se SEK je povinen řídit se platnými právními předpisy, technickými a odbornými normami (včetně doporučených), správnou praxí v oboru stavebnictví a technologickými postupy. Při jakékoliv činnosti ve vzdálenosti menší než 1,5 m od krajního vedení vyznačené trasy podzemního vedení SEK (dále jen PVSEK) nesmí používat mechanizačních prostředků a nevhodného nářadí.
3. Pro případ porušení kterékoliv z povinností stavebníka, nebo jím pověřené třetí osoby, založené Všeobecnými podmínkami ochrany SEK společnosti Telefónica je stavebník, nebo jím pověřená třetí osoba, odpovědný za veškeré náklady a škody, které společnosti Telefónica vzniknou porušením jeho povinností.
4. V případě, že budou zemní práce zahájeny po uplynutí doby platnosti tohoto Vyjádření, nelze toto Vyjádření použít jako podklad pro vytyčení a je třeba požádat o vydání nového Vyjádření.
5. Bude-li žadatel na společnosti Telefónica požadovat, aby se jako účastník správního řízení, pro jehož účely bylo toto Vyjádření vydáno, vzdala práva na odvolání proti rozhodnutí vydanému ve správním řízení, pro jehož účely bylo toto Vyjádření vydáno, je povinen kontaktovat POS.

II. Součinnost stavebníka při činnostech v blízkosti SEK

1. Započetí činnosti je stavebník, nebo jím pověřená třetí osoba, povinen oznámit POS. Oznámení bude obsahovat číslo Vyjádření, k němuž se vztahují tyto podmínky.
2. Před započetím zemních prací či jakékoliv jiné činnosti je stavebník, nebo jím pověřená třetí osoba, povinen zajistit vyznačení tras PVSEK na terénu dle polohopisné dokumentace. S vyznačenou trasou PVSEK prokazatelně seznámí všechny osoby, které budou a nebo by mohly činnosti provádět.
3. Stavebník, nebo jím pověřená třetí osoba, je povinen upozornit jakoukoliv třetí osobu, jež bude provádět zemní práce, aby zjistila nebo ověřila stranovou a hloubkovou polohu PVSEK příčnými sondami, a je srozuměn s tím, že možná odchylka uložení středu trasy PVSEK, stranová i hloubková, činí +/- 30 cm mezi skutečným uložením PVSEK a polohovými údaji ve výkresové dokumentaci.
4. Při provádění zemních prací v blízkosti PVSEK je stavebník, nebo jím pověřená třetí osoba, povinen postupovat tak, aby nedošlo ke změně hloubky uložení nebo prostorového uspořádání PVSEK. Odkryté PVSEK je stavebník, nebo jím pověřená třetí osoba, povinen zabezpečit proti prověšení, poškození a odcizení.
5. Při zjištění jakéhokoliv rozporu mezi údaji v projektové dokumentaci a skutečností je stavebník, nebo jím pověřená třetí osoba, povinen bez zbytečného odkladu přerušit práce a zjištění rozporu oznámit POS. V přerušovaných pracích lze pokračovat teprve poté, co od POS prokazatelně obdržel souhlas k pokračování v pracích.
6. V místech, kde PVSEK vystupuje ze země do budovy, rozváděče, na sloup apod. je stavebník, nebo jím pověřená třetí osoba, povinen vykonávat zemní práce se zvýšenou mírou opatrnosti s ohledem na ubývající krytí nad PVSEK. Výkopové práce v blízkosti sloupů nadzemního vedení SEK (dále jen NVSEK) je povinen provádět v takové vzdálenosti, aby nedošlo k narušení jejich stability, to vše za dodržení platných právních předpisů, technických a odborných norem, správné praxe v oboru stavebnictví a technologických postupů.

7. Při provádění zemních prací, u kterých nastane odkrytí *PVSEK*, je povinen stavebník, nebo jím pověřená třetí osoba před zakrytím *PVSEK* vyzvat *POS* ke kontrole. Zához je oprávněn provést až poté, kdy prokazatelně obdržel souhlas *POS*.

8. Stavebník, nebo jím pověřená třetí osoba, není oprávněn manipulovat s kryty kabelových komor a vstupovat do kabelových komor bez souhlasu společnosti *Telefónica*.

9. Stavebník, nebo jím pověřená třetí osoba, není oprávněn trasu *PVSEK* mimo vozovku přejíždět vozidly nebo stavební mechanizací, a to až do doby, než *PVSEK* řádně zabezpečí proti mechanickému poškození. Stavebník, nebo jím pověřená třetí osoba, je povinen projednat s *POS* způsob mechanické ochrany trasy *PVSEK*. Při přepravě vysokého nákladu nebo mechanizace pod trasou *NVSEK* je stavebník, nebo jím pověřená třetí osoba, povinen respektovat výšku *NVSEK* nad zemí.

10. Stavebník, nebo jím pověřená třetí osoba, není oprávněn na trase *PVSEK* (včetně ochranného pásma) jakkoliv měnit niveletu terénu, vysazovat trvalé porosty ani měnit rozsah a konstrukci zpevněných ploch (např. komunikací, parkovišť, vjezdů aj.).

11. Stavebník, nebo jím pověřená třetí osoba, je povinen manipulační a skladové plochy zřizovat v takové vzdálenosti od *NVSEK*, aby činnosti na/v manipulačních a skladových plochách nemohly být vykonávány ve vzdálenosti menší než 1m od *NVSEK*.

12. Stavebník, nebo jím pověřená třetí osoba, je povinen obrátit se na *POS* v průběhu stavby, a to ve všech případech, kdy by i nad rámec těchto Všeobecných podmínek ochrany *SEK* společnosti *Telefónica* mohlo dojít ke střetu stavby se *SEK*.

13. Stavebník, nebo jím pověřená třetí osoba, není oprávněn užívat, přemísťovat a odstraňovat technologické, ochranné a pomocné prvky *SEK*.

14. Stavebník, nebo jím pověřená třetí osoba, není oprávněn bez předchozího projednání s *POS* jakkoliv manipulovat s případně odkrytými prvky *SEK*, zejména s ochrannou skříní optických spojek, optickými spojkami, technologickými rezervami či jakýmkoliv jiným zařízením *SEK*. Stavebník, nebo jím pověřená třetí osoba, je výslovně srozuměn s tím, že technologická rezerva představuje několik desítek metrů kabelu stočeného do kruhu a ochranou optické spojky je skříň o hraniční šířce 1m.

15. Stavebník, nebo jím pověřená třetí osoba, je povinen každé poškození či krádež *SEK* neprodleně od okamžiku zjištění takové skutečnosti, oznámit *POS* nebo poruchové službě společnosti *Telefónica*, telefonní číslo 200 184 084, pro oblast Praha lze užít telefonní číslo 241 400 500.

III. Práce v objektech a odstraňování objektů

1. Stavebník, nebo jím pověřená třetí osoba, je povinen před zahájením jakýchkoliv prací v budovách a jiných objektech, kterými by mohli ohrozit stávající *SEK*, prokazatelně kontaktovat *POS* a zajistit u společnosti *Telefónica* bezpečné odpojení *SEK*.

2. Při provádění činností v budovách a jiných objektech je stavebník, nebo jím pověřená třetí osoba, povinen v souladu s právními předpisy, technickými a odbornými normami (včetně doporučených), správnou praxí v oboru stavebnictví a technologickými postupy provést mimo jiné průzkum vnějších i vnitřních vedení *SEK* na omítce i pod ní.

IV. Součinnost stavebníka při přípravě stavby

1. Pokud by činností stavebníka, nebo jím pověřené třetí osoby, k níž je třeba povolení správního orgánu dle zvláštního právního předpisu, mohlo dojít k ohrožení či omezení *SEK*, je stavebník, nebo jím pověřená třetí osoba, povinen kontaktovat *POS* a předložit zakreslení *SEK* do příslušné dokumentace stavby (projektové, realizační, koordinační atp.).

2. V případě, že pro činnosti stavebníka, nebo jím pověřené třetí osoby, není třeba povolení správního orgánu dle zvláštního právního předpisu, je stavebník, nebo jím pověřená třetí osoba, povinen předložit zakreslení trasy *SEK* i s příslušnými kótami do zjednodušené dokumentace (katastrální mapa, plánek), ze které bude zcela patrná míra dotčení *SEK*.

3. Při projektování stavby, rekonstrukce či přeložky vedení a zařízení silových elektrických sítí, elektrických trakcí vlaků a tramvají, nejpozději však před zahájením správního řízení ve věci povolení stavby, rekonstrukce či přeložky vedení a zařízení silových elektrických sítí, elektrických trakcí vlaků a tramvají, je stavebník, nebo jím pověřená třetí osoba, povinen provést výpočet rušivých vlivů, zpracovat ochranná opatření a předat je POS. Stavebník, nebo jím pověřená třetí osoba, není oprávněn do doby, než obdrží od POS vyjádření k návrhu opatření, zahájit činnost, která by mohla způsobit ohrožení či poškození SEK. Způsobem uvedeným v předchozí větě je stavebník, nebo jím pověřená třetí osoba, povinen postupovat také při projektování stavby, rekonstrukce či přeložky produktovodů s katodovou ochranou.

4. Při projektování stavby, při rekonstrukci, která se nachází v ochranném pásmu radiových tras společnosti Telefónica a překračuje výšku 15 m nad zemským povrchem, a to včetně dočasných objektů zařízení staveniště (jeřáby, konstrukce, atd.), nejpozději však před zahájením správního řízení ve věci povolení takové stavby, je stavebník nebo jím pověřená třetí osoba, povinen kontaktovat POS za účelem projednání podmínek ochrany těchto radiových tras. Ochranné pásmo radiových tras je tvořeno dvěma podélnými pruhy o šíři 25 m po obou stranách radiového paprsku v celé jeho délce, resp. 25 m kruhem kolem vysílacího radiového zařízení.

5. Pokud se v zájmovém území stavby nachází podzemní silnoproudé vedení (NN) společnosti Telefónica je stavebník, nebo jím pověřená třetí osoba, před zahájením správního řízení ve věci povolení správního orgánu k činnosti stavebníka, nebo jím pověřené třetí osoby, nejpozději však před zahájením stavby, povinen kontaktovat POS.

6. Pokud by navrhované stavby (produktovody, energovody aj.) svými ochrannými pásmy zasahovaly do prostoru stávajících tras a zařízení SEK, či do jejich ochranných pásem, je stavebník, nebo jím pověřená třetí osoba, povinen realizovat taková opatření, aby mohla být prováděna údržba a opravy SEK, a to i za použití mechanizace, otevřeného plamene a podobných technologií.

V. Křížení a souběh se SEK

1. Stavebník, nebo jím pověřená třetí osoba, je povinen v místech křížení PVSEK se sítěmi technické infrastruktury, pozemními komunikacemi, parkovacími plochami, vjezdy atp. ukládat PVSEK v zákonnými předpisy stanovené hloubce a chránit PVSEK chráničkami s přesahem minimálně 0,5 m na každou stranu od hrany křížení. Chráničku je povinen utěsnit a zamezit vnikání nečistot.

2. Stavebník nebo jím pověřená třetí osoba, je výslovně srozuměn s tím, že v případě, kdy hodlá umístit stavbu sjezdu či vjezdu, je povinen stavbu sjezdu či vjezdu umístit tak, aby metalické kabely SEK nebyly umístěny v hloubce menší než 0,6 m a opíčky nebyly umístěny v hloubce menší než 1 m. V případě, že stavebník, nebo jím pověřená osoba, není schopen zajistit povinnosti dle předchozí věty, je povinen kontaktovat POS.

3. Stavebník, nebo jím pověřená třetí osoba, je povinen základy (stavby, opěrné zdi, podezdívky apod.) umístit tak, aby dodržel minimální vodorovný odstup 1,5 m od krajního vedení, případně kontaktovat POS.

4. Stavebník, nebo jím pověřená třetí osoba, není oprávněn trasy PVSEK znepřístupnit (např. zabeitonováním).

5. Stavebník, nebo jím pověřená třetí osoba, je při křížení a souběhu stavby nebo sítí technické infrastruktury s kabelovodem povinen zejména:

- pokud plánované stavby nebo trasy sítí technické infrastruktury budou umístěny v blízkosti kabelovodu ve vzdálenosti menší než 2 m nebo při křížení kabelovodu ve vzdálenosti menší než 0,5 m nad nebo kdekoli pod kabelovodem, předložit POS a následně projednat zakreslení v příčných řezech,
- do příčného řezu zakreslit také profil kabelové komory v případě, kdy jsou sítě technické infrastruktury či stavby umístěny v blízkosti kabelové komory ve vzdálenosti menší než 2 m,
- neumísťovat nad trasou kabelovodu v podélném směru sítě technické infrastruktury,
- předložit POS vypracovaný odborný statický posudek včetně návrhu ochrany tělesa kabelovodu pod stavbou, ve vjezdu nebo pod zpevněnou plochou,
- nezakrývat vstupy do kabelových komor, a to ani dočasně,
- projednat s POS, nejpozději ve fázi projektové přípravy, jakékoliv výkopové práce, které by mohly být vedeny v úrovni či pod úrovní kabelovodu nebo kabelové komory a veškeré případy, kdy jsou trajektorie podvrtní a protlaků ve vzdálenosti menší než 1,5 m od kabelovodu.

Informace k vytyčení SEK

V případě požadavku na vytyčení PVSEK společností Telefónica se, prosím, obraťte na společnosti uvedené níže.

Telefónica Czech Republic, a.s. - středisko Morava jih

se sídlem: Za Brumlovkou 266/2 140 22 Praha 4 - Michle

IČ: 60193336

DIČ: CZ60193336

kontakt: tel: 541131267 obslužná doba po-pa 7 - 15 hod

InfoTel - výhradní dodavatel společnosti Telefónica Czech Republic, a.s.

se sídlem: Brno, Novofšéňská 18, PSČ: 628 00

IČ: 46981071

DIČ: CZ46981071

kontakt: Pavel Drdla, mobil: 725871746, e-mail: pavel_drdla@infotel.cz

Vlček Josef, mobil: 606722446, e-mail: josef_vicek@infotel.cz

CONTENT, s.r.o.

se sídlem: Karlov 1246, 594 01 Velké Meziříčí, pobočka: Okružní 28/18, 591 01 Žďár nad Sázavou

IČ: 63492164

DIČ: CZ63492164

kontakt: Martin Kalina, tel/fax: 566521721, mobil: 777702117, e-mail: kalina@content-vm.cz,
vytycenisiti@seznam.cz

ELQA s.r.o.

se sídlem: Blanenská 1340, 664 34 Kuřim

IČ: 49977121

DIČ:

kontakt: Jiří Janout, tel.: 541225579, fax: 541220207, mobil: 777888102, e-mail: janout@elqa.cz

ELTER, s.r.o.

se sídlem: Straněnská 1149, 539 01 Hlinsko

IČ: 49814419

DIČ: CZ49814419

kontakt: tel.: 469312100, mobil: 731115925, e-mail: elter.hlinsko@xaz.cz

Havel Stanislav, mobil: 736778264, Chádima Zdeněk, mobil: 731115933

GIS-STAVINVEX, a.s.

se sídlem: Pražská 1156, Pelhřimov

IČ: 25162558

DIČ: CZ25162558

kontakt: Michal Kučera, tel/fax: 596541102, mobil: 731613394, e-mail: ostrava@gis-stavinvex.cz

Ing. Anežka Škovroňová, tel/fax: 596541102, mobil: 731204729, e-mail: ostrava@gis-stavinvex.cz

Jiří Novotný, Montáž, údržba a servis tel.sítí - okr. Třebíč, Znojmo

se sídlem: Akad. Práta 524, 675 55 Hrotovice, okr. Třebíč

IČ: 72377259

DIČ:

kontakt: Jiří Novotný, tel.: 568860888, mobil: 777318588, e-mail: novotny.hrotovice@seznam.cz

Josef Joura

se sídlem: Okřešice 53, okres Třebíč, 674 01

IČ: 88282091

DIČ: CZ6312180820

kontakt: Josef Joura, mobil: 602578674, e-mail: josefjoura@seznam.cz

Karel Horský

se sídlem: Poličská 877/36, 568 02 Svitavy - Předměstí

IČ: 01377841

DIČ:

kontakt: Karel Horský, mobil: 602 483 023, e-mail: k.horsky.sy@gmail.com

Příloha k Vyjádření č.j.: 504130/14

Číslo žádosti: 0114 059 531

K+K ELTEC, s.r.o.

se sídlem: Smetanova 997, 517 41 Kostelec nad Orlicí

IČ: 25277308

DIČ: CZ25277308

kontakt: Radovan Krsek, mobil: 603486395, e-mail: krsek@eltec.cz

PELMONT s.r.o.

se sídlem: Vlášnická 1111, 393 01 Pelhřimov

IČ: 25172786

DIČ: CZ25172786

kontakt: Karel Pichl, tel.: 565325325, fax: 565333565, mobil: 602227227, e-mail: pelmont@pelmont.cz

STAVAK spol. s r.o.

se sídlem: Žižkova 832, 580 01 Havlíčkův Brod

IČ: 15058786

DIČ: CZ15058786

kontakt: Jan Dostál, tel.: 569429309, mobil: 602482982, e-mail: dostal@stavak.cz

TELEPROG s.r.o.,

se sídlem: Znojemská 4665/78a, 586 01 Jihlava

IČ: 60721197

DIČ: CZ60721197

kontakt: Luboš Štěpnička, tel.: 567322089, fax: 567161319, mobil: 602782898, e-mail: stepnicka@teleprog.cz

Vegacom, a.s.

se sídlem: Rantířov 20, (Areál Agropodnik), 588 41 Vyskytná nad Jihlavou

IČ: 25788680

DIČ: CZ25788680

kontakt: Martin Pečar, mobil: 603855658, e-mail: pecar@vegacom.cz
Zdeněk Plšek, mobil: 605232401, e-mail: plsek@vegacom.cz



Ing. Šárka Vrbová
projekce dopravních staveb
Borodínova 4, 603 00 Brno

Eva Pyroutková

t +420 541 131 520
m +420 602 428 844
e eva.pyroutkova@telefonica.com

13.3. 2014

Věc: úprava horní části Vratislavova nám. Nové Město na Moravě (ohlášení stavby)

Dle ustanovení § 104 Zákona o elektronických komunikacích a o změně dalších zákonů se na vedení SEK umístěné na nemovitosti vztahuje režim věcných břemen, který omezuje vlastníka v jeho používání. Veškeré náklady spojené s úpravou dotčeného úseku vedení SEK nese stavebník, který uvedené práce vyvolal a to na úrovni stávajícího technického řešení.

Stavba zasahuje do trasy a ochranného pásma podzemního vedení sítě elektronických komunikací. Obrubníky a jejich betonový základ je možné umístit ve vzdálenosti min. 0,30 m od trasy PVSEK. Křížení vést pod trasou PVSEK.

Součástí úpravy náměstí je i odstranění veřejného telefonního automatu. Tel. budku je možno odstranit za podmínky, že na vybrané sloupy město umístí na svoje náklady ukazatele s nápisem „Veřejný telefonní automat“ a šipkou ve směru k zůstávajícímu automatu v průchodu budovy polikliniky Vratislavovo nám. 12. Tyto tabulky budou umístěny ještě před odstraněním budky.

Jedná se o sloupy:

Vratislavovo nám., u č. 126

Vratislavovo nám., u kostela naproti průchodu od autobusového nádraží

Vratislavovo nám., u č. 12

Vratislavovo nám., u č. 103, u Městského úřadu

Přesnější polohu kabelové trasy určit sondami nebo vytýčením. Dodržet ČSN 73 6005. Před záhozem křížení (souběhu, sondy na kabelu a pod.) požadujeme přizvat pracovníka naší společnosti ke kontrole (pan Kafka, mob. 602 528 190). Až po provedení kontroly a pořízení zápisu je možné výkop zahrnout. Ke stavbě bylo vydáno vyjádření pod č. j. 504130/14 ze dne 8. 1. 2014. Vyjádření zůstává v platnosti, tento dopis je jeho nedílnou součástí.

S pozdravem

Telefonica Czech Republic, a.s.

Za Brumlovskou 66/3

140 02 Praha 4

DIČ: CZ65149386

1073

Eva Pyroutková
Středisko ochrany sítě



E.ON Servisní, s.r.o., F. A. Gerstnera 2151/6, 370 49 České Budějovice

Ing. Šárka Vrbová
Hlinky 126/48
603 00 Brno 3

E.ON Servisní, s.r.o.
RCDS Nové Město
Vratislavovo nám. 118
59231 Nové Město n. M.
www.eon.cz

Petra Hořínková
T +420-545 14-57 27
F +420-
petra.horinkova@eon.cz

Naše značka
P11356 - Z051400642

Nové Město na Moravě, 09.01.2014

**Vyjádření o existenci zařízení distribuční soustavy (elektrická síť)
ve vlastnictví E.ON Distribuce, a.s. a podmínkách práce v jeho
blízkosti.**

Investor stavby: Město Nové Město na Moravě
Název stavby: Úprava horní části Vratislavova náměstí v Novém Městě na
Moravě
Místo stavby: K.ú. Nové Město na Moravě- dle předložené dokumentace

Toto vyjádření slouží pro informaci o stávajícím elektrickém zařízení
distribuční soustavy vlastněném a provozovaném společností E.ON
Distribuce, a.s. (dále jen ECD) a je vyjádřením k územnímu a stavebnímu
řízení. Vyjádření nenahrazuje a neuvádí připojovací podmínky. V případě,
že požadujete připojení nového odběrného místa, resp. zvýšení
rezervovaného příkonu a doposud jste nepodali žádost, obraťte se na
zákaznickou linku 840 111 333.

Upozorňujeme, že účastníkem územního a stavebního řízení zůstává
provozovatel distribuční soustavy ECD, kterého v uvedených řízeních na
základě zmocnění zastupuje společnost E.ON Česká republika, s.r.o. (dále
jen ECZR).

V zájmovém území výše uvedené stavby se nachází:

Podzemní vedení NN

Ke stavbě a činnostem v ochranných pásmech (dále jen OP) nadzemního
vedení, podzemního vedení nebo elektrických stanic je investor povinen
zajistit si písemný souhlas ve smyslu § 46 odst. 11 zákona č. 458/2000 Sb.,
o podmínkách podnikání a výkonu státní správy v energetických
odvětvích, v platném znění.

Sídlo společnosti:
F.A. Gerstnera 2151/6
370 49 České Budějovice
Společnost je zapsána
v Obchodním rejstříku
vedeném Krajským soudem
v Českých Budějovicích,
oddíl C., vložka 8464.
IČ: 25186213

Vaše žádost byla předána na Regionální správu, která vydá souhlas se stavbou a činností v OP zařízení distribuční soustavy v provozování ECD.

Při provádění zemních nebo jiných prací, které mohou ohrozit předmětné distribuční a sdělovací zařízení, jste povinni dle zákona č. 309/2006 Sb., a nařízení vlády č. 591/2006 Sb., učinit veškerá opatření, aby nedošlo ke škodám na rozvodném zařízení, na majetku nebo na zdraví osob elektrickým proudem, zejména tím, že bude zajištěno:

1. Zakreslení trasy nadzemního i podzemního vedení vyskytujícího se v zájmovém území do všech paré prováděcí dokumentace.
2. Vyřešení způsobu provedení případných křížovatek a souběhů uvažované stavby s distribučním a sdělovacím zařízením v projektové dokumentaci a musí odpovídat ČSN 33 2000-5-52, ČSN 73 6005 a PNE 33 3302.
3. Objednání přesného vytyčení distribuční sítě (trasy kabelu) v terénu a to nejméně 14 dnů před zahájením prací v blízkosti podzemního kabelového vedení. V případě, že nebude možné trasu kabelu bezpečně určit, je investor zemních prací povinen provést výkop nezbytného počtu ručně kopaných sond podle pokynů zaměstnanců ECZR. **Vytyčení kabelů zajistí p. Libor Zelený, tel. 602 539 308.** Upozorňujeme, že vytyčení zařízení je placená služba dle externího ceníku E.ON Servisní, s.r.o. a objednává se smlouvou o dílo.
4. Uhrazení veškerých nákladů na práce vyvolané stavbou (hradí investor stavby), není-li písemnou dohodou stanoveno jinak.
5. Provádění zemních prací v ochranném pásmu kabelu výhradně klasickým ručním náradím bez použití jakýchkoli mechanismů s nejvyšší opatrností, nebude-li provozovatelem zařízení stanoveno jinak.
6. Vhodné zabezpečení obnaženého kabelu (podložení, vyvěšení, ...), aby nedošlo k jeho poškození poruchou nebo nepovolanou osobou a označení výstražnými tabulkami, bude provedeno podle pokynů pracovníka ECZR. Další podmínky pro zabezpečení našeho zařízení si vyhrazujeme při vytyčení nebo po jeho odkrytí.
7. Přizvání zástupce ECZR ke kontrole křížovatek a souběhů před záhozem výkopu. O kontrole bude proveden zápis do montážního nebo stavebního deníku. Při nedodržení této podmínky, budou poruchy vzniklé na zařízení odstraňovány na náklady investora stavby.
8. Neporušení stability podpěrných bodů nadzemního vedení a nenarušení podzemního uzemňovacího vedení.

2.017

9. Neprodlené ohlášení jakéhokoliv poškození distribučního a sdělovacího zařízení v provozování ECD na telefonní číslo **800 225 577**.

Kontakty jednotlivých provozovatelů zařízení:

VVN	Správa sítě VVN Ing. Láská - 545 141 253, p. Janáč - 545 143 838
VN+NN	RS Nové Město na Moravě, p. Jan Novotný, tel. 566 655 702
Sdělovací vedení	Správa přenosů dat a radiové sítě Brno, p. Veselý, 545 142 941

Pozor ! Vyjádření má platnost 12 měsíců tj. do 09.01.2015.

Upozorňujeme na možnou polohovou odchylku uloženého vedení od výkresové dokumentace.

Do přiložené a námi orazítkované dokumentace jsme informativně zakreslili:

- zeleně plně podzemní vedení NN

Při vytýčení trasy zařízení i ke kontrole před záhozem a ke všem dalším jednáním s ECZR jako zástupcem ECD předložte toto vyjádření.

S přátelským pozdravem

E.ON Servisní, s.r.o.

E.ON Servisní, s.r.o.
F. A. Gersmára 2151/5
370 49 České Budějovice
IČ: 253 63 511, DIČ: CZ 253 63 511

177

Příloha: Orazítkovaná situace s informativním zákresem.

Následující oddíl se vyplňuje v případě žádosti o udělení souhlasu se zjednodušeným územním řízením nebo s uzavřením veřejnoprávní smlouvy

Udělení souhlasu

*Souhlasíme – Nesouhlasíme se zjednodušeným územním řízením**

*Souhlasíme – Nesouhlasíme s uzavřením veřejnoprávní smlouvy**

E.ON Česká republika, s.r.o.

**Pro platnost udělení souhlasu je nutný podpis a razítko oprávněného pracovníka*

E.ON – myslíme na Vaši bezpečnost: žádný kompromis

Informační materiály týkající se bezpečného využívání elektřiny a plynu naleznete na stránce:
www.eon.cz -> Občané a domácnosti -> Zákazníci -> Zákaznický servis -> Informační materiály



E.ON Česká republika, s.r.o., F. A. Gerstnera 2151/6, 370 49 České Budějovice

Ing. Šárka Vrbová
Hlinky 126/48
60300 Brno 3

E.ON Česká republika, s.r.o.
Regionální správa N. Město
Vratislavovo nám. 118
592 31 Nové Město n. M.
www.eon.cz

Jan Novotný
T +420-566 65-57 02
F +420-566 65-57 80
jan.novotny@eon.cz

Naše značka
J13953 - Z061400693

Nové Město na Moravě, 09.01.2014

Souhlas se stavbou a činností v ochranném pásmu zařízení distribuční soustavy (elektrická síť) ve vlastnictví E.ON Distribuce, a.s.

Toto vyjádření vydává společnost E.ON Česká republika, s.r.o. (dále jen ECZR) jednající jako zástupce společnosti E.ON Distribuce, a.s. (dále jen ECD).

ECZR byla předložena žádost o vyjádření ke stavbě a činnosti v ochranném pásmu (dále jen OP):

Podzemní vedení NN

Jedná se o akci: „Úprava horní části Vratislavova náměstí v Novém Městě na Moravě“. K zásahům do OP dochází v okrese Žďár nad Sázavou, na katastrálním území Nové Město na Mor.- rozsah dle předložené dokumentace.

ECZR jako zástupce ECD souhlasí s provedením výše uvedené akce v OP zařízení distribuční soustavy při splnění těchto podmínek:

Před zahájením stavby zpevněných ploch před d.č. 3 (Fotoatelier Čadková, zlatnictví) bude provedena výměna podzemního kabelového vedení NN v našem majetku (navrženo na zařazení do plánu investic E.ON na r. 2015) .

Dále :

- 1) V OP podzemního vedení budou při realizaci uděleného souhlasu přiměřeně dodrženy podmínky dle § 46 odst. 8 zákona č. 458/2000 Sb., v platném znění, kde se konstatuje, že v OP těchto rozvodných zařízení je zakázáno pod písmeny:
 - c) provádět činnosti, které by mohly ohrozit spolehlivost a bezpečnost provozu těchto zařízení nebo ohrozit život, zdraví či majetek osob

Sídlo společnosti:
České Budějovice
Společnost je zapsána
v Obchodním rejstříku
vedeném Krajským soudem
v Českých Budějovicích,
oddíl C., vložka 15066.
IČ: 257 33 591
DIČ: CZ25733591

- d) provádět činnosti, které by znemožňovaly nebo podstatně znesnadňovaly přístup k těmto zařízením
- 2) Zakreslení trasy podzemního vedení vyskytujícího se v zájmovém území do všech paré prováděcí dokumentace a jeho vyznačení dobře viditelným způsobem přímo v terénu. Jedná se zejména o místa křížení či souběhu trasy vedení s trasou pohybu mechanizace, s trasou vedení výkopů a podobně tak, aby pracující na staveništi byli o hranicích ochranného pásma trvale informováni.
 - 3) Objednání přesného vytyčení distribuční sítě (trasy kabelu) v terénu a to nejméně 14 dnů před zahájením prací v blízkosti podzemního kabelového vedení. V případě, že nebude možné trasu kabelu bezpečně určit, je investor zemních prací povinen provést výkop nezbytného počtu ručně kopaných sond podle pokynů zaměstnanců ECZR. **Vytyčení kabelů** zajistí p. Libor Zelený, tel. 602539308. Upozorňujeme, že vytyčení zařízení je placená služba dle externího ceníku E.ON Servisní, s.r.o. a objednává se smlouvou o dílo.
 - 4) Provádění zemních prací v ochranném pásmu kabelu výhradně klasickým ručním náradím bez použití jakýchkoli mechanismů s nejvyšší opatrností, nebude-li provozovatelem zařízení stanoveno jinak.
 - 5) Vhodné zabezpečení obnaženého kabelu (podložení, vyvěšení, ...), aby nedošlo k jeho poškození poruchou nebo nepovolanou osobou a označení výstražnými tabulkami, bude provedeno podle pokynů pracovníka ECZR. Další podmínky pro zabezpečení našeho zařízení si vyhrajujeme při vytyčení nebo po jeho odkrytí.
 - 6) Vyřešení způsobu provedení souběhů a křížení výše zmíněné akce s rozvodným zařízením musí odpovídat příslušným ČSN.
 - 7) Přizvání zástupce ECZR ke kontrole křížovatek a souběhů před záhozem výkopu. O kontrole bude proveden zápis do montážního nebo stavebního deníku. Při nedodržení této podmínky, budou poruchy vzniklé na zařízení odstraňovány na náklady investora stavby.
 - 8) Po dokončení musí stavba z pohledu ochrany před provozními a poruchovými vlivy distribuční soustavy odpovídat příslušným normám, zejména PNE 33 3301, PNE 33 3302, PNE 34 1050, ČSN EN 50 341-1, PNE 33 0000-1, ČSN EN 50 522, ČSN EN 61 936-1.
 - 9) Po dokončení stavby a činnosti připomínáme, že v OP zařízení je dále zakázáno:
 - a) zřizovat bez souhlasu vlastníka těchto zařízení stavby či umisťovat konstrukce a jiná podobná zařízení, jakož i uskláňovat hořlavé a výbušné látky
 - b) provádět bez souhlasu jeho vlastníka zemní práce



- c) u podzemního vedení vysazovat trvalé porosty a přejíždět vedení mechanizmy o celkové hmotnosti nad 6t.
- 10) V projektové dokumentaci a při stavbě budou respektovány podmínky uvedené ve vyjádření o existenci zařízení distribuční soustavy ve vlastnictví a provozování ECD a podmínkách práce v jeho blízkosti ze dne **9.1.2014**.
- 11) Veškerá stavební činnost v OP podzemního vedení NN bude před jejím zahájením konzultována s příslušnou Regionální správou (dále jen RS), která stanoví bezpečnostní opatření pro práce v OP příslušného rozvodného zařízení dle platné ČSN EN 50 110-1.

Kontakty jednotlivých provozovatelů zařízení:

VN+NN

RS Nové Město n. M., Novotný Jan, tel. 566
655702

V případě nedodržení vzdáleností a podmínek dle norem a platných právních předpisů, nesouhlasíme po ukončení stavby s její kolaudací.

S přátelským pozdravem

E.ON Česká republika, s.r.o.

E.ON Česká republika, s.r.o.
Regionální správa
Nové Město

008

E.ON – myslíme na Vaši bezpečnost: žádný kompromis

Informační materiály týkající se bezpečného využívání elektřiny a plynu naleznete na stránce:
www.eon.cz -> Občané a domácnosti -> Zákazníci -> Zákaznický servis -> Informační materiály

V Brně dne 14. 01. 2014

Číslo vyjádření: 13/003936

Vaše značka: ---

Šárka Vrbová
Hlinky 48
603 00 Brno

Vyřizuje: Zdeněk Sýkora

Telefon: +420533383342

E-mail: sykora@itself.cz

Platnost tohoto *Vyjádření* končí dne: 14. 01. 2016

Věc : Vyjádření ke stavbě

- Úprava horní části Vratislavova náměstí v Novém Městě na Moravě
- Katastrální území: Nové Město na Moravě
- Investor: Město Nové Město na Moravě

Z hlediska zájmů fy. itself s.r.o., Pálavské náměstí 11, Brno 628 00, nemáme ke shora uvedené akci připomínky.

V zájmové lokalitě (k.ú. Nové Město na Moravě) se nenachází zařízení v naší správě.

COMA s.r.o.



Masarykova 8
Polička 572 01

Strana 1 (celkem 1)
17.12.2013

Václav Ohlídál – optické sítě
ohlidaly@comacomp.cz
tel.: +420 724 712 003

Adresát
Vrbová Šárka, Ing.
Hlinky 48
Brno
603 00

č.j. VO/2013/ 166

VAŠE ZNAČKA
77023/84

VÁŠ DOPIS ZE DNE
16.12. 2013

VYŘIZUJE
Ohlídál Václav

POLIČKA DNE
17.12. 2013

Věc: Vyjádření o existenci podzemního kabelového rozvodu v majetku společnosti COMA s.r.o., název akce: „Úprava horní části Vratislavova náměstí v Novém Městě na Moravě“

Obdržená dokumentace k vyjádření:

- Žádost o vyjádření
- Situace stavby 1:500
- Průvodní zpráva

V zájmovém území se nenachází soustava podzemního kabelového rozvodu v majetku naší společnosti. K akci nemáme připomínky.

Toto vyjádření je platné od data vystavení 2 roky, pokud obsahuje razítko a podpis oprávněného pracovníka. Po překročení této lhůty pozbývá vyjádření platnosti.

Vyřizuje:

Ohlídál Václav, tel. 724 712 003, e-mail: ohlidaly@comacomp.cz

COMA s.r.o.
Masarykova 8
Polička 572 01
tel.: +420 724 712 003
e-mail: ohlidaly@comacomp.cz



SATT a.s.
Okružní 11
591 01 Žďár nad Sázavou
www.satt.cz

Šárka Vrbová - projekce
dopravních staveb
Šárka Vrbová
Borodínova 309/4
62300 Brno


Váš dopis značka / ze dne	Naše značka	Vyřizuje / tel. č.	Místo odeslání / dne
0000071278/15.10.2013 9:13		Zdeněk Vrkoč / +420 566 654 811	Žďár n. S. / 15.11.2013

Věc: Revitalizace horní části Vratislavova náměstí v Novém Městě na Moravě

V předmětném území se nenachází síť v majetku Satt a.s.

Toto vyjádření je platné jeden rok.

S pozdravem
Zdeněk Vrkoč


akciová společnost
Okružní 11, 591 01 Žďár nad Sázavou
IČ: 60749165, DIČ: CZ60749165

Žádost o vyjádření k existenci sítí v majetku SATT a.s. je možná podát elektronicky prostřednictvím služby e-Infolykceport

tel.: +420 566 654 811
OSM brána: +420 777 734 993
fax: +420 566 623 260

IČ: 60749165 • DIČ: CZ60749165
Registrowané v OR oddíl I, vložka 1592 u krajského soudu v Brně
Bankovní spojení: KB Žďár nad Sázavou • č.ú. 5561100267/0100

Novoměstská teplárenská
akciová společnost
Hornická 973
Nové Město na Moravě
592 31

Telefon / Fax : 566 617 274

Tel.: 566 617 004, 775 617 004

Krajský obchodní soud v Brně oddíl B, vložka 2281

Email : sebek@nmnm-teplama.cz

Ing. Šárka Vrbová
Projekce-dopravní stavby
Borodinova 4
623 00 BRNO

Věc:

Vyjádření k PD pro ÚŘ, SP, č. NMP/032/2013 na akci:

„Úprava horní části Vratislavova náměstí v Nové Město na Moravě“

I. Při realizaci Vámi plánovaných prací ~~dojde~~*/ - nedojde*/ ke styku s podzemními teplovodními vedeními a datovým komunikačním kabelem

II. Souhlasíme s předloženou projektovou dokumentací / nákresem situace

III. K výše uvedené akci požadujeme při provádění zemních prací nebo jiných prací, které mohou ohrozit podzemní teplovodní vedení a datové kabely v blízkosti těchto vedení a zařízení, učinit veškerá opatření, aby nedošlo k poškození teplovodního vedení a datových kabelů stavebními pracemi, zejména tím, že zajistíte:

- aby organizace provádějící zemní a ostatní práce respektovala ČSN 736005 a zákon 458/2000
 - před zahájením zemních prací vyznačení polohy podzemního teplovodního vedení a datových kabelů přímo ve staveništi (trase)
 - uvědomění organizace, která vydala toto vyjádření, o zahájení stavebních prací nejméně 15 dnů předem
 - prokazatelné seznámení pracovníků, kteří budou provádět práce, s polohou tohoto vedení
 - upozornění organizace provádějící zemní práce na možnou polohovou odchylku +/- 50 cm uloženého teplovodu a datových kabelů od výkresové dokumentace ve všech směrech
 - upozornění pracovníků, aby dbali při pracích v těchto místech nejvyšší opatrnosti a nepoužívali zde nevhodného nářadí a ve vzdálenosti nejméně 1 m po každé straně vyznačené trasy teplovodu a datových kabelů a aby nepoužívali žádných hloubicích strojů
 - aby odkryté podzemní teplovodní potrubí a datové kabely byly řádně zabezpečeny proti poškození
 - aby organizace provádějící zemní práce zhutnila zeminu pod teplovodem a datovým kabelem
 - aby organizace provádějící zemní práce vyzvala organizaci, která vydala toto vyjádření k provedení kontroly před zakrytím teplovodu a datového kabelu, zda není vedení viditelně poškozeno a je umístěna výstražná folie
 - aby bylo ohlášeno neprodleně každé poškození podzemního teplovodního vedení a datových kabelů organizaci, která vydala toto vyjádření
 - aby bylo ohlášeno ukončení stavby organizaci, která vydala toto vyjádření
- další podmínky : v zájmovém prostoru se nenachází zařízení ve správě Novoměstské teplárenské a.s.***

Souhlasíme s územním a stavebním řízením veřejnoprávní smlouvou (pro zkrácení lhůt dle SZ 183/2006).

Převzal: zasláno e-mailem

Dne: 17.12.2013

Příloha :

*/nehodící se škrtněte

Stanislav Šebek

datum, podpis a razítko
Novoměstská teplárenská a.s.

Hornická 973

592 31 Nové Město na Moravě

IČO 25335057 DIČ CZ25335057

Zápis KOS Brno sp.zn. B/2281

Platnost tohoto vyjádření je po dobu šesti měsíců od data vystavení !

V Novém Městě na Moravě, dne 17.12.2013

NIPÍ BEZBARIÉROVÉ PROSTŘEDÍ, o.p.s.

Havlíčková 4481/44, 586 01 Jihlava

IČ 27163059, DIČ CZ27163059, www.nipi.cz, nipi@nipi.cz, banka 239159275/0300

Zřizovatel obecně prospěšné společnosti: Národní institut pro integraci osob s omezenou schopností pohybu a orientace České republiky, o.s.

Ing. Šárka Vrbová
projekce, rozpočty-dopravní stavby
Hlinky 48
603 00 Brno

Vaše žádost ze dne, značka:
18.12.2013

Naše značka:
013140001

Vyřizuje:
Ing. Ludmila Grošová

Žďár nad Sáz. dne:
07.01.2014

Věc: Úprava horní části Vratislavova nám. v Novém Městě n.M.

Stanovisko k projektové dokumentaci pro územní řízení a ohlášení stavby

Na Vaše vyžádání jsme posoudili uvedenou stavbu z hlediska Stavebního zákona z.č. 183/2006 Sb., ve znění komplexní novely z. č. 350/2012 Sb., a prováděcích vyhlášek a zejména vyhlášky č. 398/2009 Sb., o obecných technických požadavcích zabezpečujících bezbariérové užívání staveb

Místo stavby: Nové Město na Mor.
Stavebník: Město Nové Město na Mor.
Projektant: Ing. Šárka Vrbová, Borotínova 4, Brno
Č. zakázky: neuvedeno Datum: 3/2013

Předmětem předložené dokumentace je úprava parku a zeleně na ohlášení stavby, úprava chodníků, parkovacích stání a komunikace na územní řízení. Na elektrorozvody se ustanovení vyhlášky nevztahují.

Z hlediska plnění požadavků vyhlášky č. 398/2009 Sb., lze stavbu posuzovat dle ustanovení § 2 odst. 1 písm. a) - pozemní komunikace a veřejné prostranství.

K předložené dokumentaci máme následující připomínky:

1. Nájezdová obrubla na parkovací stání před obuví musí být vytvořena jako varovný pás šířky 400 mm z reliéfní barevně odlišné dlažby.
2. Přístup do kostela z parku musí být řešen alespoň jeden bezbariérový.
3. Vzhledem k tomu, že se jedná o intravilán ve městě, musí být chodníky s vodící linií, tvořenou zvýšeným zahradním obrubníkem o 6 cm nad úroveň chodníků.
4. Přechody chodníků z mlatu na dlážděné chodníky musí být bezbariérové.
5. Lavičky v parku navrhnout s opěrkou zad.
6. Neznačené místo na přecházení přes hlavní silnici doporučuji řešit dle ČSN 73 6110 Z 1 se signálními pásy odsazenými od varovných pásů o 300 mm. Signální pásy musí být ukončeny u vodící linie tj. záhonového obrubníku.

Závěr: Předložená projektová dokumentace vyhoví bezbariérovému přístupu za předpokladu úprav dle platné legislativy viz připomínky 1 - 6. Stavební detaily a vybavení bezbariérovými prvky budou v realizační dokumentaci odpovídat vyhlášce č. 398/2009 Sb., včetně její přílohy a ČSN 73 6110 Projektování místních komunikací (změna Z 1. z února 2010)

Proti vydání územního rozhodnutí nemáme námitek za předpokladu, že výše uvedené připomínky budou začleněny do jeho podmínek a jejich realizace bude prověřena při závěrečné kontrolní prohlídce stavby.

Příloha: Předložená projektová dokumentace je parafována a vrácena zpět.

Ing. Ludmila Grošová, odborný konzultant
Adr. střediska: Žižkova 227/1, 591 01 Žďár nad Sázavou
Adr. doručovací: Žižkova 227/1, 591 01 Žďár nad Sázavou
737 782 225, grosofova.l@seznam.cz

**Římskokatolická farnost Nové Město na Moravě
Vratislavovo nám. 120**

V Novém Městě 17.1.2014

Věc: Stanovisko k úpravě horní části náměstí

Po našem telefonickém rozhovoru a po projednání a vyjádření spolupracovníků farnosti odpovídám takto.

- Proti úpravám horní části náměstí není námitek
- Farmářské trhy a drobné akce nenarušují provoz bohoslužebného místa
- Návrh koncertního podia, postaveného přímo na hraně našeho pozemku a lavičky v prostoru mezi kostelem a historickou kašnou s památnou sochou sv. Anny **nepřichází vůbec v úvahu.**

Je nepochopitelné, jak mohl někdo tento návrh dát. Jak jsem byl informován, postavit zde na půl roku koncertní podium v místech (šest metrů od Černé kaple a svatostánku kostela, z druhé strany pak stojí historická kašna), zde se jedná o naprostý zkrat těch, kdo to navrhli a schválili. Je neuvěřitelné, že snad památkáři k tomu neměli výhrady, když nám dělají problémy s výměnou schodů a špatné dlažby. Jak se může tato komerční záležitost situovat do těchto historických a posvátných prostor?

Pro budoucnost by si měli radní města dobře zvážit, kde budovat pro komerční, kulturní a jiné akce nějaká centra. Rozhodně ne v historické části města.

S upřímným pozdravem a přání myslet racionálně

farář a děkan Jan Daněk

Římskokatolická farnost
NOVÉ MĚSTO NA MORAVĚ 120
PSČ 582 31



Záznam
z 1.výrobního výboru na akci
Revitalizace horní části Vratislavova náměstí v Novém Městě na Moravě

konaného dne : 7.10.2013
přítomni : p. Michal Šmarda, starosta města
p. Stanislav Marek, místostarosta
Mgr. Marie Šustrová, odbor stavební a životního prostředí
Ing. Dana Wurzelová, odbor investic a správy majetku
p. Luboš Smetana, odbor investic a správy majetku
p. Miloš Hemza, odbor investic a správy majetku
Ing. Šárka Vrbová, projektant

Předmětem jednání bylo seznámení projektanta s rozsahem požadovaných prací a sdělení požadavků na zpracování projektové dokumentace. Byly vzneseny následující požadavky, jež jsou rovněž v souladu se smlouvou o dílo:

- Projekt revitalizace náměstí bude koncepčně řešen jako celek. Projednáván a zpracováván bude ve dvou etapách.
- První část bude zahrnovat úpravu parku za kostelem vč. chodníku po obvodu parku. Projekt nebude zahrnovat úpravu chodníku před hlavním vstupem do kostela. Začátek úprav bude od bočních vstupů včetně ploch před schodišti. Schodiště nejsou součástí projektové dokumentace. Tato část bude navržena a projednána na ohlášení stavby.
- Projekt zbývajících prostor náměstí, tj. diagonální obslužná komunikace lemující park za kostelem, parkoviště před č.p. 3 a plochy zeleně kolem sochy „Pohřeb a Karpatech“, bude zpracován a projednán ve stupních DÚR, DSP a PDPS.
- Chodník a plochy zeleně podél zámku jsou po rekonstrukci a navrhované stavební úpravy na ně budou navazovat.
- Projektant navrhne řešení veřejného osvětlení v parku a nasvětlení sochy „Pohřeb v Karpatech“
- Projektant navrhne připojení a posílení rozvodů NN pro prodejní stánky a pódium, vč. zakrytování
- Ve svých návrzích bude projektant uvažovat s umístěním 4 prodejních stánků rozměr 2x2m a pódia rozměr 6x8m.
- Projektant prověří možnost zúžení komunikace o 1m
- Projektant bude prostor náměstí řešit v návaznosti na zpracovaný dendrologický průzkum a koordinovat projekční návrhy s návrhy sadových úprav.
- Navržená koncepční řešení budou projednány radou města, až po vydání souhlasu rady může být zahájena další inženýrská činnost vedoucí k vydání povolení jednotlivých projekčních stupňů

Brno 13.10.2013

zapsal: Ing. Šárka Vrbová

Záznam
z 2.výrobního výboru na akci
Revitalizace horní části Vratislavova náměstí v Novém Městě na Moravě

konaného dne : 4.11.2013
přítomni : p. Stanislav Marek, místostarosta města
JUDr. Libor Černý, člen Rady města
Mgr. Jiří Maděra, člen Rady města
MUDr. Zdeněk Kadlec, člen Rady města
Ing. Jaromír Černý
Ing. Lenka Jamborová, vedoucí odboru stavebního a životního prostředí
Mgr. Marie Šustrová, odbor stavební a životního prostředí
p. Luboš Smetana, odbor investic a správy majetku
Ing. Bohumil Dostál, odbor investic a správy majetku
p. Miloš Hemza, odbor investic a správy majetku
Ing. Šárka Vrbová, projektant

Předmětem jednání bylo projednání projektové dokumentace na výše uvedenou akci. Projektant předložil celkem 4 varianty řešení prostoru náměstí. Po vzájemné konzultaci bylo dohodnuto, že projektant zpracuje další 2 variantní řešení tak, aby byly dodrženy následující body:

- Podium bude v jedné variantě umístěno před galerií, ve druhé variantě bude podium umístěno v parku před kostelem
- Chodníky s mlatovým povrchem přes park budou vedeny ve tvaru kříže tak, aby byla zachována přímá linie od zámku směrem ke sloupu sv. Anny a pokračovala dál směrem ke Komerční bance (nemusí být dogmatem, pokud bude efektivnější řešení)
- Stávající diagonální komunikace bude řešena jako chodník pro chodce, ale její konstrukční vrstvy zůstanou dimenzované jako pojezdová komunikace. Bude zachována její stávající šířka.
- Rampa ke kostelu v parku bude řešena podle zásad pro bezbariérový přístup ve spolupráci s představiteli katolické církve v oblasti projekční i finanční
- V projektové dokumentaci bude řešeno rozmístění laviček a stánků vč. odpovídajícího podloží
- V parku u chodníků s mlatovým povrchem dojde na straně stávající komunikace k rozšíření ploch zeleně až k obrubě s nynější vozovkou (budoucím chodníkem)
- Zůstane zachována zásobovací komunikace podél zámku
- V prostoru před obuví a zlatnictvím bude uvažováno s parkovacími místy oboustrannými, kolmými. V této souvislosti bude upraven (posunut) oblouk kraje vnitřního prostoru náměstí.
- Projektant ve spolupráci se správcem VO prověří skutečný stav stávajících rozvodů VO ve vnitřním prostoru náměstí tak, aby připravované varianty řešení obsahovaly i návrh VO a možné umístění pilířů pro napojení elektřiny tak, aby nenarušovaly prostředí a současně umožňovaly efektivní používání parku při akcích města
- Navržená koncepční řešení budou projednány na dalším výrobním výboru za účasti členů Rady města dne 18.11.2013 ve 14hod. S ohledem na sjednané termíny dokončení PD je nutné na tomto výrobním výboru provést konečné odsouhlasení varianty řešení tak, aby mohla být PD dokončena a mohla být zahájena inženýrská činnost vedoucí k vydání povolení jednotlivých projekčních stupňů.

Brno 18.11.2013

zapsal: Ing. Šárka Vrbová

Záznam
z 3.výrobního výboru na akci
Revitalizace horní části Vratislavova náměstí v Novém Městě na Moravě

konaného dne : 18.11.2013
přítomni : p. Michal Šmarda, starosta města
p. Stanislav Marek, místostarosta města
JUDr. Libor Černý, člen Rady města
Mgr. Jiří Maděra, člen Rady města
Mgr. Helena Šustrová Benešová, členka Rady města
Ing. Arch. Silvie Jagošová, národní památkový ústav
Ing. Jaromír Černý, zástupce Římskokatolické farnosti
Ing. Dana Wurzelová, vedoucí odboru investic a správy majetku
Ing. Lenka Jamborová, vedoucí odboru stavebního a životního prostředí
Mgr. Marie Šustrová, odbor stavební a životního prostředí
p. Luboš Smetana, odbor investic a správy majetku
p. Miloš Hemza, odbor investic a správy majetku
Ing. Šárka Vrbová, projektant

Předmětem jednání bylo projednání projektové dokumentace na výše uvedenou akci. Projektant předložil celkem 3 varianty řešení prostoru náměstí. Po vzájemné konzultaci bylo dohodnuto následující body, které budou zapracovány do finální projektové dokumentace.

- Podium bude umístěno v parku před kostelem. Rozměry budou uvažovány 7x11m, kolem podia bude 1m volného prostoru pro jeho obsluhu. Prostor pro podium bude řešen tak, aby v budoucnu bylo možné vybudovat bezbariérovou rampu ke kostelu.
- Umístění podia si vyžádá kácení 3ks jehličnatých stromů před kostelem. V rámci řešení zeleně bude rovněž nutné provést odstranění křovin u kašny a u stávající telefonní budky. Dále bude nutné přesunutí nově vysazeného stromu u kašny. Nová poloha tohoto stromu a další sadovnické úpravy budou řešeny v koordinaci se zpracovatelem sadových úprav ing. Dundychovou.
- Prostor pro rampu bude uvažován s oboustranným přístupem, tedy jak z hlavní silnice Vratislavova náměstí, tak ze strany od galerie. Vymezený prostor bude takového rozsahu, aby bylo možné vyhovět podmínkám pro vybudování bezbariérové rampy dle vyhlášky č. 398/2009Sb.
- Parkoviště pro osobní automobily bude vybudováno jednostranné, s kolmým způsobem parkování. Projektant prověří, zda je možné obslužnou komunikaci vést podél budovy tak, aby navazovala na stávající 4m komunikaci. Pokud nebude toto možné, budou na straně u budovy zřízena parkovací místa a obslužná komunikace bude odsunuta směrem k parku. Stávající 4m komunikace bude sloužit pouze pro občasné mimořádné projetí a příjezd na ni bude řešen přes nově vybudované parkovací stání.
 - o *Projektant prověřil obě možnosti. S ohledem na výjezd z parkoviště byla zvolena varianta parkování u budovy a obslužné komunikace směrem k parku. Druhá varianta nesplňovala možnosti bezpečného vyjetí z parkoviště směrem vpravo a to ani pro osobní dopravu. Největší poloměr pravého oblouku, který je zde možné získat je 2,90m. Při větším dochází k zásahu do stávajícího chodníku na rohu u obchodu s obuví. Chodník má dnes minimální šířku, tj. 1,50m a nelze jej zužovat. Při těchto podmínkách dochází k vyjetí osobních automobilů do protisměru. Rovněž zde není možné zajistit dostatečné rozhledové poměry.*
- Povrch parkoviště a hlavní pěší trasy bude z dlažebních kostek drobných tj. 10x10cm. Chodníky podél budov, nástupní plochy u kostela a přechod pro chodce bude ze žulové mozaiky 4/6cm. Je uvažováno s využitím původního materiálu.
- Vjezd na parkoviště bude přes nájezdovou obrubu 2cm a bude řešen jako sjezd na místní komunikaci, nikoliv křižovatka.
- Chodníky s mlatovým povrchem budou mít dva centrální tahy. První bude od kostela ke kašně, zde bude končit a nebude zřízena propojka směrem k parkovišti. Druhá hlavní cesta bude od zámku směrem ke kašně a dál bude pokračovat směrem k hlavní silnici (šířka 5,00m). Dále budou zřízeny vedlejší přístupové chodníky a to kolem kostela po obou stranách (v šířkách 3,00m). Další zřizovány nebudou.

- Tvar mlatových chodníků kolem kašny bude oválný, kolem kašny nebude zřizován pás z dlažebních kostek pro pohyb údržby.
- Projektová dokumentace bude zahrnovat předláždění nástupní plochy u přechodu pro chodce a rovněž tak předláždění na protější straně. Předláždění bude zahrnovat záměnu materiálu a to ze zámkové dlažby na žulovou mozaiku.
- Stánky mají půdorysnou plochu 2x2m, budou umístěny na stanovištích po dvou a to tak, aby mezi nimi byl manipulační prostor. Je uvažováno 3m mezi stánky (tj. 1,5m pro každý), 1,0m po krajních stranách a 0,5m za stánky a před stánky, celkový vymezený prostor pro každé stánkoviště je 9,00x3,00m.
- Pro lavičky jsou vymezena místa o rozměru 3,00mx1,50m
- Hlavní komunikace ze žulové dlažby bude v budoucnu plnit funkci pěší zóny, z tohoto důvodu není uvažováno s klopením ve směrovém oblouku. Trasa bude řešena ve střechovitém sklonu, niveleta bude přizvednuta o cca 5cm. Důvodem přizvednutí nivelety je vybudování nástupní hrany lemujících obrubníků ve výšce 2cm.
- Veřejné osvětlení bude zřízeno po obvodu parku, další lampy budou rozmístěny kolem kašny a centrálního prostoru parku. Sloupy osvětlení, které budou umístěny u stánků budou navrženy tak, aby zahrnovaly i rozvaděč NN pro prodejní stánky. Toto řešení bude i u některých dalších navrhovaných sloupů, přibližně každý druhý. Další jeden či dva samostatné antoníčky budou umístěny v ploše zeleně u sochy v Pohřeb v Karpatech. Budou sloužit jako rezerva pro případné zřízení dalších prodejních stánků.
- Osvětlení kašny po obvodu není požadováno. Bude nasvětlena pouze socha „Pohřeb v Karpatech“
- Bude nutné provést přesun rozvěděče NN umístěného u kašny a sloužícího provozu kašny. Dále bude nutno provést přesun parkovacích hodin a telefonní budky
- Přesun telefonní budky není součástí této projektové dokumentace
- V situaci je uvažováno s umístěním sochy od J. Štursy v prostoru zeleně před kostelem, jižní část.
- Z pohledu požadavků na povolovací řízení jsou výše uvedená řešení v souladu s uvažováním harmonogramem. V první části projektu (vnitřní prostor náměstí, realizace v 1. pol. r. 2014) jsou řešeny činnosti, které mohou být realizovány buď na základě ohlášení stavebních úprav nebo na základě územního rozhodnutí (délka územního řízení cca 2 měsíce od podání žádosti). V druhé části projektu (obvodový prostor náměstí, realizace v r. 2015) jsou řešeny i činnosti, které předpokládají vydání stavebního povolení.
- Projektant všem zúčastněným s tímto zápisem z jednání zasílá rovněž situaci, která zahrnuje výše uvedené připomínky. Současně projektant žádá zúčastněné o vznesení připomínek do 5 pracovních dní, aby mohly být zahájeny práce inženýrské činnosti vedoucí k vydání povolení jednotlivých projekčních stupňů.

Brno 25.11.2013

zapsal: Ing. Šárka Vrbová

Záznam
z 5.výrobního výboru na akci
Revitalizace horní části Vratislavova náměstí v Novém Městě na Moravě

konaného dne : 19.2.2014
přítomni : p. Stanislav Marek, místostarosta města
Mgr. Helena Šustrová Benešová, členka Rady města
paní Věra Buchtová, předsedkyně kontrolního výboru
Ing. Arch. Silvie Jagošová, národní památkový ústav
Ing. Dana Wurzelová, vedoucí odboru investic a správy majetku
Ing. Lenka Jamborová, vedoucí odboru stavebního a životního prostředí
Mgr. Marie Šustrová, odbor stavební a životního prostředí
p. Luboš Smetana, odbor investic a správy majetku
p. Vladimír Dobiáš, odbor investic a správy majetku
p. Miloš Hemza, odbor investic a správy majetku
Ing. Šárka Vrbová, projektant

Omluvena : paní Marcela Kratochvílová, odbor investic a správy majetku

Předmětem jednání bylo projednání projektové dokumentace na výše uvedenou akci, konkrétně se jednalo o výběr mobiliáře, který bude umístěn na náměstí. Byl konzultován zejména tvar a materiálové provedení a to u následujícího mobiliáře: instalační sloupky NN, sloupky VO, lavička, zahrazovací sloupky, odpadkový koš.

Projektant předložil od každého kusu mobiliáře vždy fotografii současného stavu s návrhem možných jiných variant v historickém provedení.

LAVIČKY, ZAHRAZOVACÍ SLOUPKY, ODPADKOVÉ KOŠE

Z hlediska laviček, zahrazovacích sloupků a odpadkového koše bylo dohodnuto, že do projektu budou uvažovány kusy ve stejném provedení, jako jsou kusy původní a to jak tvarově tak materiálově.



Zahrazovací sloupek litinový, osmiboký



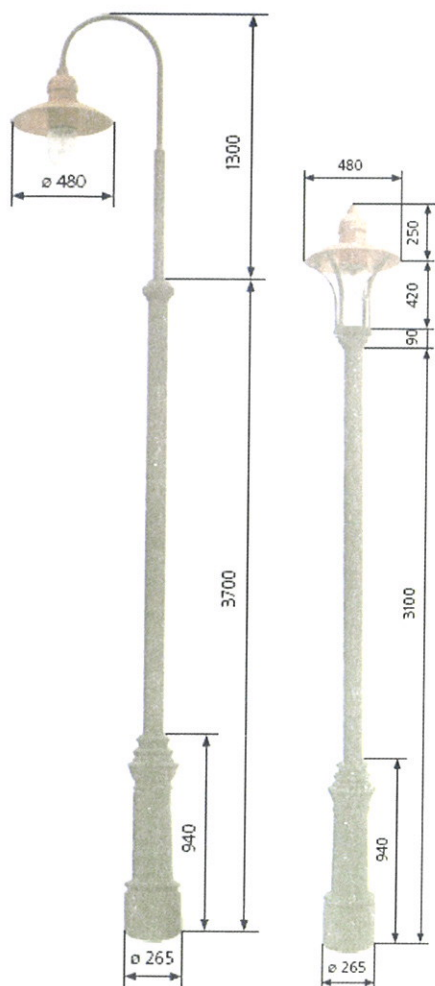
Lavička kombinace dřevo kov, typ „Schönbrunn“ nebo také „Lázeňská



Odpadkový koš typ „BESTOR-K8“

SLOUPY VEŘEJNÉHO OSVĚTLENÍ

Sloupy veřejného osvětlení budou po obvodu parku navrženy ve stejném tvaru, jako jsou lampy stávající (celkem 7ks lamp výšky 5m), uvnitř parku budou navrženy sloupy „lucernovitého“ typu (celkem 5ks lamp výšky 4m)



INSTALAČNÍ SLOUPKY NN

V současné době se v parku nenacházejí, požadavek je, aby tyto sloupky nerušily svým vzhledem historický ráz náměstí. Je zde proto požadavek na opláštění rozvaděče NN v takovém tvaru, aby se co nejvíce přiblížily patkám sloupů veřejného osvětlení případně zahrazovacím sloupkům. U instalačních sloupků je požadavek na připojení do zásuvky 380V. Projektant předložil výrobky firmy TRAPP s tím že je nutné prověřit zda do vybraného typu sloupku (TVP-2100) je možné umístit požadované rozvody. Není-li toto možné druhým vybraným typem je sloupek TVP-3500, eventuálně potom typ TVP -3000.

Do vybraného typu sloupku bude umístěn i stávající rozvaděč u kašny, který se bude posunovat za novou obrubu. Současně s tím bude provedeno prodloužení stávající vodovodní přípojky, která bude ukončena v zemní šachtě.

Plastové rozvaděče u kostela zůstanou zachovány v původní podobě.

Veškerý mobiliář bude mít provedeny nátěry ve stejném odstínu RAL.

Vybrané instalační sloupky




TVP-2100



TVP-3500

TVP-3000



- Dalším bodem jednání bylo stanovisko Římskokatolické farnosti, které vydalo zamítavé stanovisko k umístění podia v blízkosti kostela sv. Kunhuty. K ostatním stavebním úpravám bylo stanovisko souhlasné. Toto stanovisko bylo dne 20.2.2014 konzultováno se starostou města Michalem Šmardou, který rozhodl odstranit umístění pódia z projektové dokumentace stavby s tím, že zpevněné plochy pod uvažovaným pódiem zůstávají dle již schváleného řešení beze změny.
- Posledním bodem jednání bylo zamítavé stanovisko sdružení LIPA, které se vyjádřilo nesouhlasně s kácením 3 kusů jehličnatých stromů za kostelem. Relevantním vyjádřením pro stavební úřad bude vyjádření národního památkového ústavu, který vydá samostatné stanovisko za zeleň, na základě projektové dokumentace zpracované projektantem pro zahradnické a sadové úpravy (paní Dundychová). V této věci rovněž město podnikne kroky ve věci projednání se zástupci sdružení Lipa přímo na místě samém.

Brno 21.2.2014

zapsal: Ing. Šárka Vrbová